

VIGILANZA METEOROLOGICA

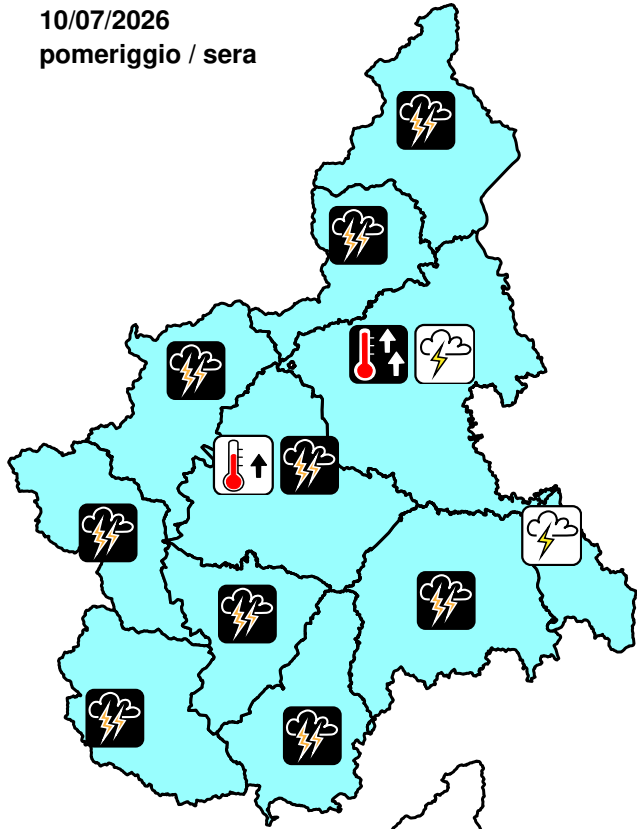
BOLLETTINO N°	DATA EMISSIONE	VALIDITÀ	AGGIORNAMENTO	SERVIZIO A CURA DI	AMBITO
207/2026	10/07/2026 ore 13:00	60 ore	11/07/2026 ore 13:00	ARPA - Rischi Naturali e Ambientali	Regione Piemonte

SINTESI METEOROLOGICA

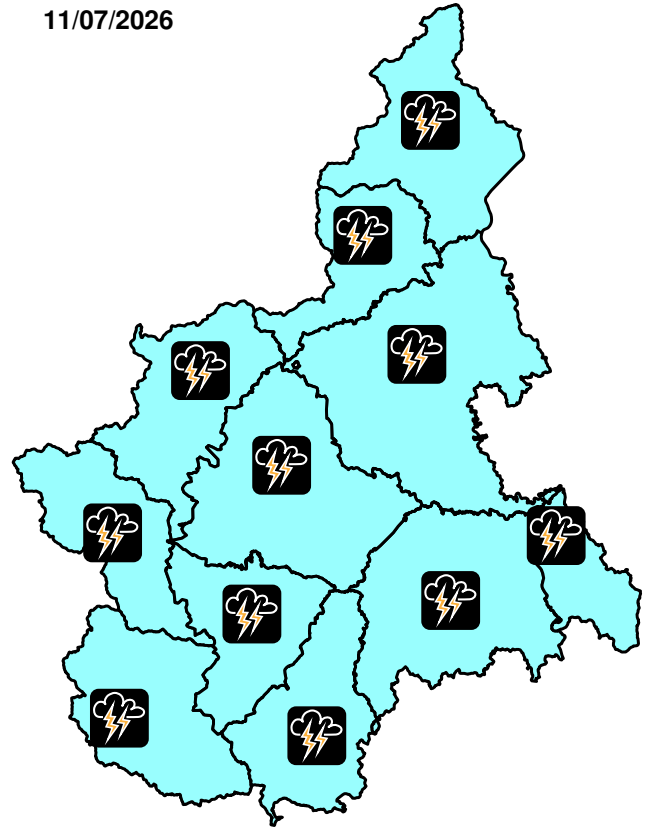
Instabilità in accentuazione nelle prossime ore con rovesci e temporali localmente intensi che dalla fascia alpina si spingeranno progressivamente verso i restanti settori. Anche domani prevarranno condizioni di instabilità da metà giornata, con temporali pomeridiani che potranno risultare più diffusi sulle aree di pianura e collina rispetto a quelli attesi oggi pomeriggio. Domenica si ristabiliranno condizioni più stabili, con temperature in nuovo deciso aumento.

PREVISIONI

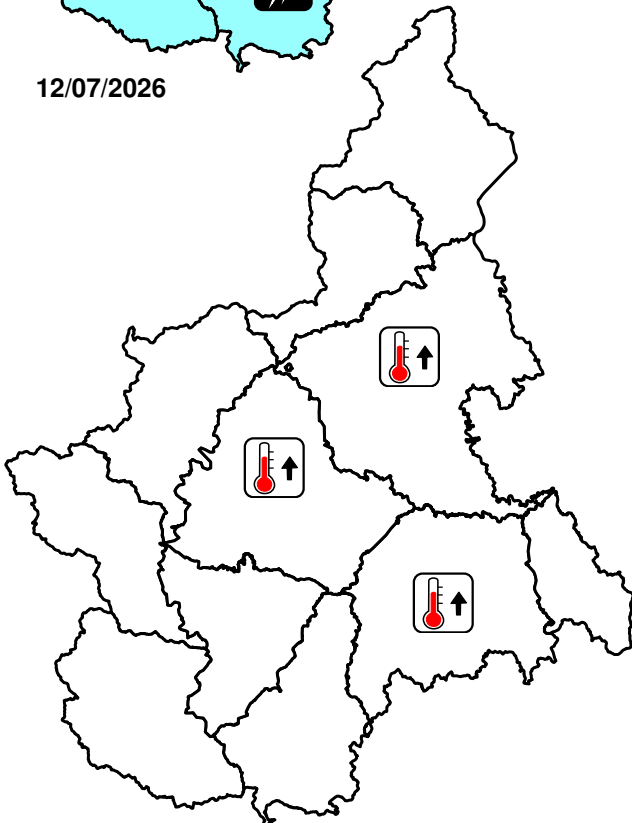
10/07/2026
 pomeriggio / sera



11/07/2026



12/07/2026



INTENSITA' di precipitazione

assente	debole	moderata	forte	molto forte
---------	--------	----------	-------	-------------

LEGENDA

ICONE FENOMENI METEO	ANOMALIA TERMICA calda (thermometer up), fredda (thermometer down)	NEVE debole, moderata, forte, 1300-1500 quota neve [m]	FENOMENI TEMPORALESCHI rovesci, temporali, temporali forti, temporali forti e persistenti
GELATE sparse, diffuse	NEBBIA locale, diffusa	VENTO moderato, forte	

AREE DI VIGILANZA E ALLERTA

- A** Toce (NO-VB)
- B** Val Sesia, Cervo e Chiusella (BI-TO-VC)
- C** Valli Orco, Lanzo, bassa Val Susa e Sangone (TO)
- D** Alta Val Susa, Valli Chisone, Pellice e Po (CN-TO)
- E** Valli Varaita, Maira e Stura (CN)
- F** Valle Tanaro (CN)
- G** Belbo e Bormida (AL-AT-CN)
- H** Scrivia (AL)
- I** Pianura Settentrionale (AL-AT-BI-NO-TO-VC)
- L** Pianura Torinese e Colline (AL-AT-CN-TO)
- M** Pianura Cuneese (CN-TO)

Per una corretta interpretazione e per approfondimenti consultare la guida al bollettino di vigilanza