

VIGILANZA METEOROLOGICA

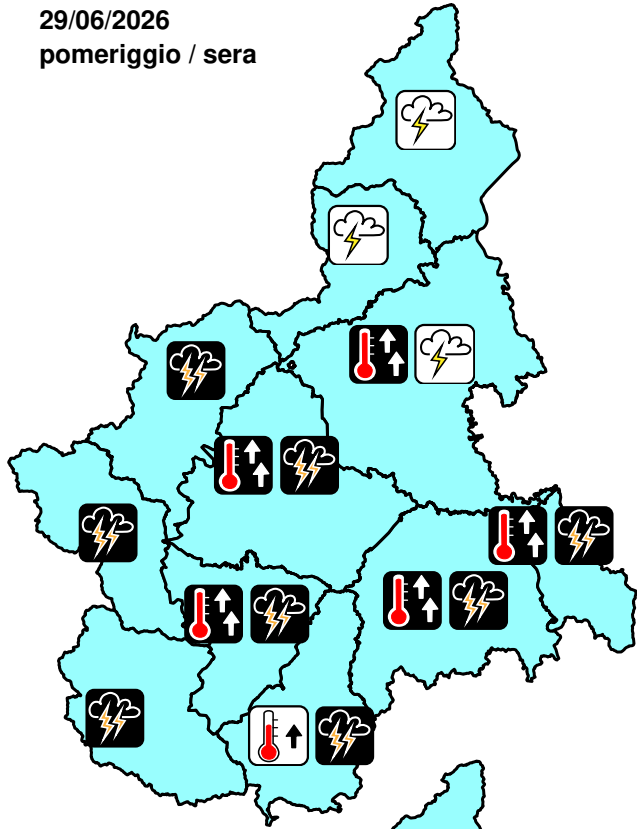
BOLLETTINO N°	DATA EMISSIONE	VALIDITÀ	AGGIORNAMENTO	SERVIZIO A CURA DI	AMBITO
196/2026	29/06/2026 ore 13:00	60 ore	30/06/2026 ore 13:00	ARPA - Rischi Naturali e Ambientali	Regione Piemonte

SINTESI METEOROLOGICA

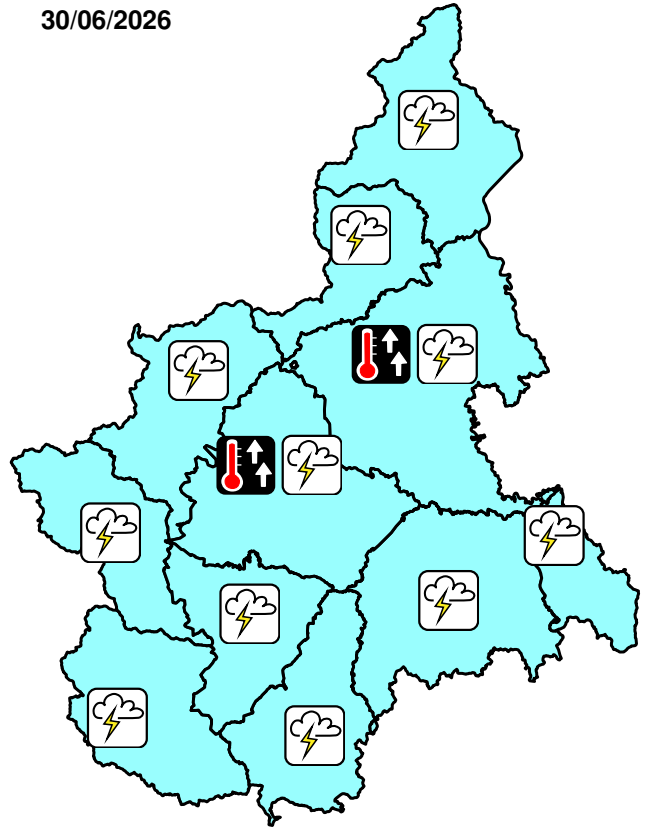
Oggi temporali a ridosso delle Alpi, in sconfinamento locale sulle pianure settentrionali. Fenomeni, invece, più diffusi dalle valli occidentali verso le pianure di Torinese e Cuneese con successivo coinvolgimento di Astigiano e Alessandrino. Valori localmente forti con intense raffiche di vento e locali grandinate. Domani condizioni molto simili. Mercoledì pomeriggio ancora temporali, in marcata intensificazione in serata sul basso Piemonte.

PREVISIONI

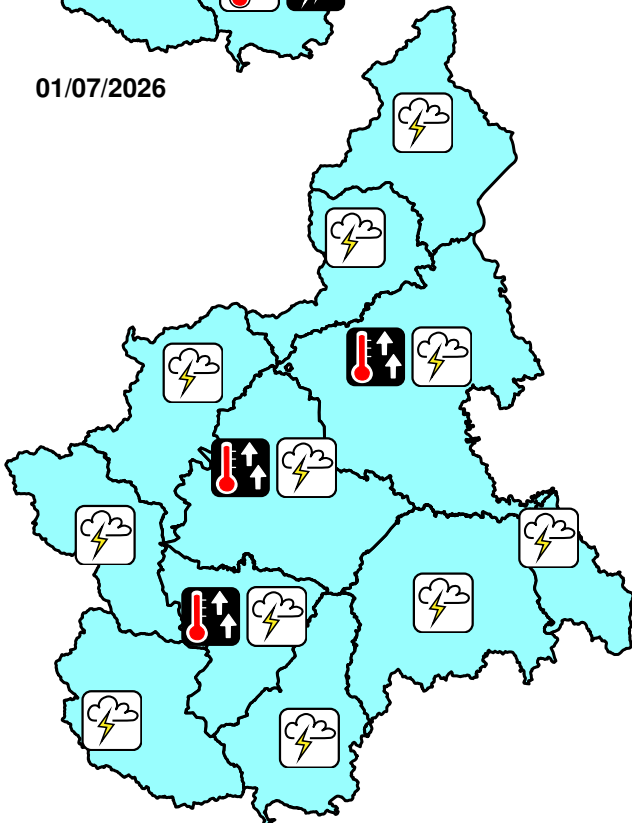
29/06/2026
 pomeriggio / sera



30/06/2026



01/07/2026



INTENSITA' di precipitazione

assente	debole	moderata	forte	molto forte
---------	--------	----------	-------	-------------

LEGENDA

ICONE FENOMENI METEO	ANOMALIA TERMICA	NEVE	FENOMENI TEMPORALESCHI
calda	fredda	debole	rovesci
molto calda	molto fredda	moderata	temporali
GELATE	NEBBIA	VENTO	temporali forti
sparse	locale	moderato	temporali forti e persistenti
diffuse	diffusa	forte	
		1300-1500 quota neve [m]	

AREE DI VIGILANZA E ALLERTA

- A** Toce (NO-VB)
- B** Val Sesia, Cervo e Chiusella (BI-TO-VC)
- C** Valli Orco, Lanzo, bassa Val Susa e Sangone (TO)
- D** Alta Val Susa, Valli Chisone, Pellice e Po (CN-TO)
- E** Valli Varaita, Maira e Stura (CN)
- F** Valle Tanaro (CN)
- G** Belbo e Bormida (AL-AT-CN)
- H** Scrivia (AL)
- I** Pianura Settentrionale (AL-AT-BI-NO-TO-VC)
- L** Pianura Torinese e Colline (AL-AT-CN-TO)
- M** Pianura Cuneese (CN-TO)

Per una corretta interpretazione e per approfondimenti consultare la guida al bollettino di vigilanza