

VIGILANZA METEOROLOGICA

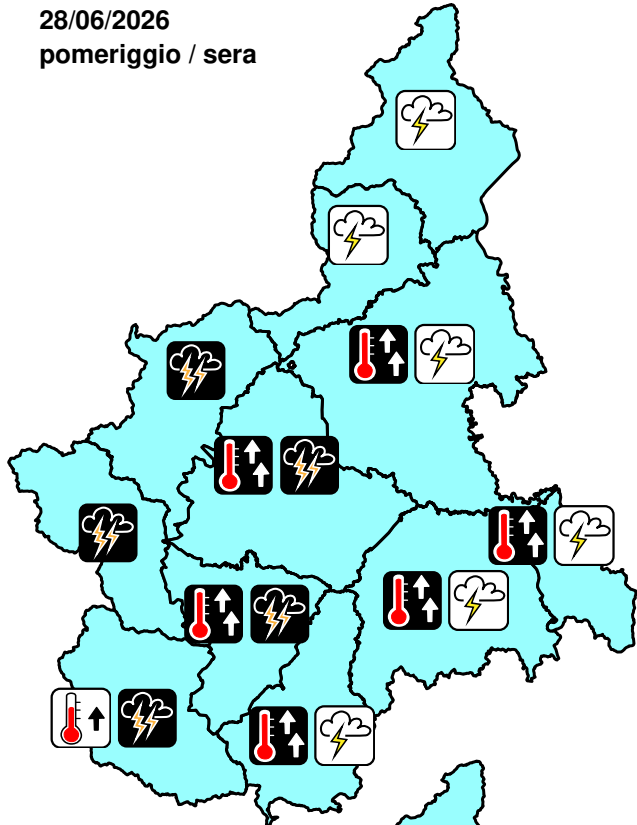
BOLLETTINO N°	DATA EMISSIONE	VALIDITÀ	AGGIORNAMENTO	SERVIZIO A CURA DI	AMBITO
195/2026	28/06/2026 ore 13:00	60 ore	29/06/2026 ore 13:00	ARPA - Rischi Naturali e Ambientali	Regione Piemonte

SINTESI METEOROLOGICA

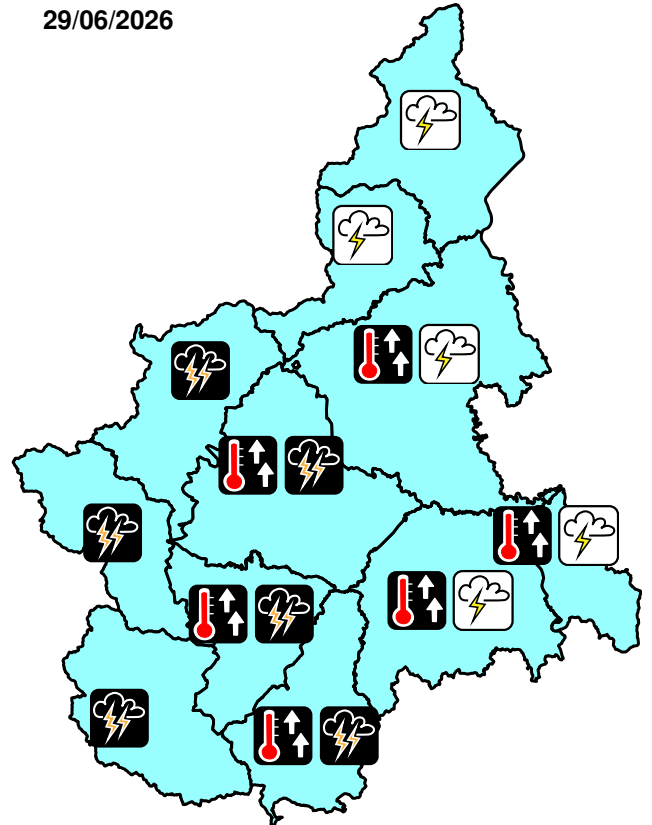
Da oggi a martedì condizioni instabili. Rovesci e temporali si svilupperanno dalle ore centrali sulla fascia montana e pedemontana alpina, per poi spostarsi sulle pianure adiacenti. I fenomeni saranno più diffusi e intensi sulle zone tra Cuneese, Torinese, Canavese e Monferrato, con associate forti raffiche di vento e locali grandinate. Anche le temperature inizieranno a calare, in modo più marcato da martedì.

PREVISIONI

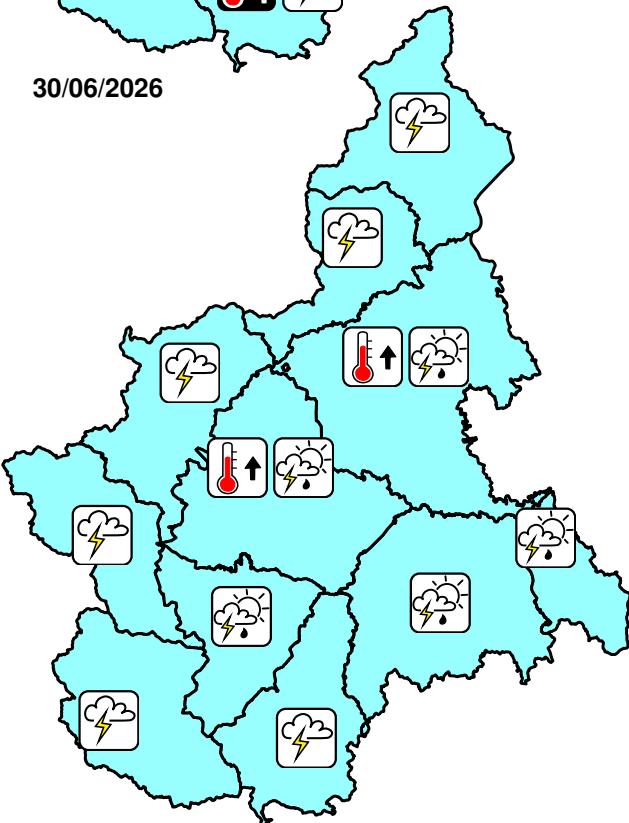
28/06/2026
 pomeriggio / sera



29/06/2026



30/06/2026



INTENSITA' di precipitazione

assente	debole	moderata	forte	molto forte
---------	--------	----------	-------	-------------

LEGENDA

ICONE FENOMENI METEO	ANOMALIA TERMICA	NEVE	FENOMENI TEMPORALESCHI
	calda	debole	rovesci
	fredda	moderata	temporali
	molto calda	forte	temporali forti
	molto fredda	1300-1500	temporali forti e persistenti
GELATE	NEBBIA	VENTO	quota neve [m]
sparse	locale	moderato	
diffuse	diffusa	forte	

AREE DI VIGILANZA E ALLERTA

- A** Toce (NO-VB)
- B** Val Sesia, Cervo e Chiusella (BI-TO-VC)
- C** Valli Orco, Lanzo, bassa Val Susa e Sangone (TO)
- D** Alta Val Susa, Valli Chisone, Pellice e Po (CN-TO)
- E** Valli Varaita, Maira e Stura (CN)
- F** Valle Tanaro (CN)
- G** Belbo e Bormida (AL-AT-CN)
- H** Scrivia (AL)
- I** Pianura Settentrionale (AL-AT-BI-NO-TO-VC)
- L** Pianura Torinese e Colline (AL-AT-CN-TO)
- M** Pianura Cuneese (CN-TO)

Per una corretta interpretazione e per approfondimenti consultare la guida al bollettino di vigilanza