

**VIGILANZA METEOROLOGICA**

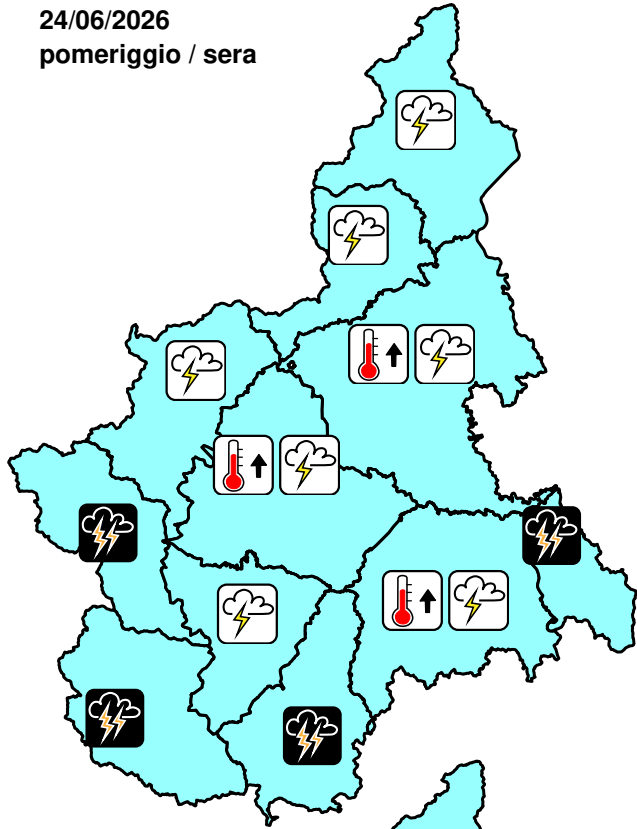
BOLLETTINO N°	DATA EMISSIONE	VALIDITÀ	AGGIORNAMENTO	SERVIZIO A CURA DI	AMBITO
191/2026	24/06/2026 ore 13:00	60 ore	25/06/2026 ore 13:00	ARPA - Rischi Naturali e Ambientali	Regione Piemonte

**SINTESI METEOROLOGICA**

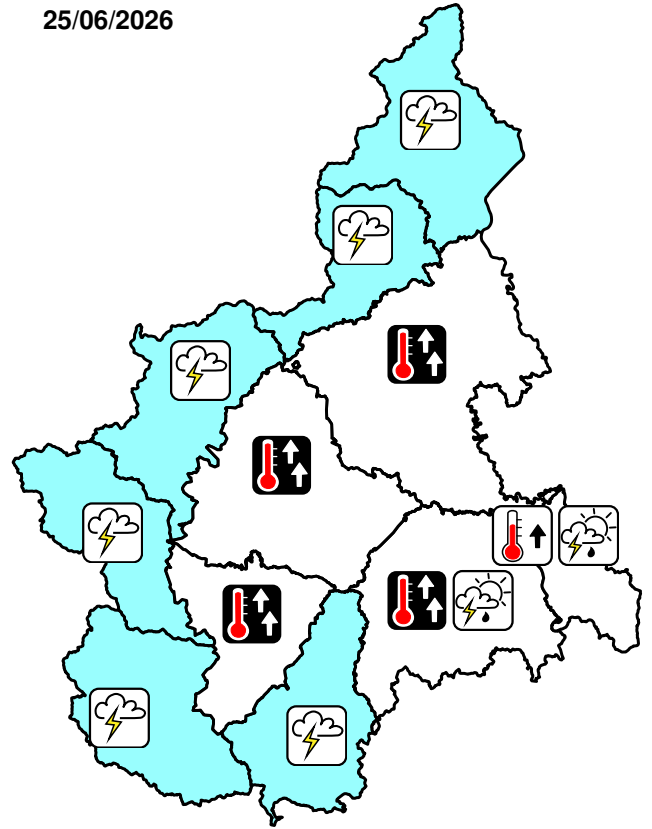
Moderata instabilità sulla regione nella giornata odierna, con sviluppo di temporali sui rilievi, anche di forte intensità e associati a fulminazioni, grandine e raffiche di vento, in possibile estensione alle pianure. Temperature in temporaneo calo. Da domani nuova intensificazione del caldo, con rovesci e temporali pomeridiani generalmente limitati ai rilievi.

**PREVISIONI**

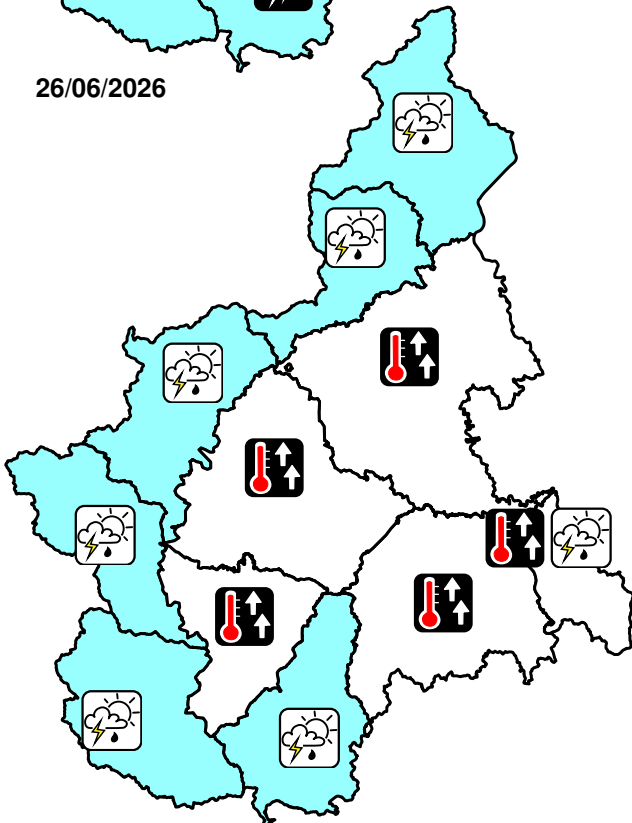
**24/06/2026**  
 pomeriggio / sera



**25/06/2026**



**26/06/2026**



**INTENSITA' di precipitazione**

assente	debole	moderata	forte	molto forte
---------	--------	----------	-------	-------------

**LEGENDA**

<b>ICONE FENOMENI METEO</b>	<b>ANOMALIA TERMICA</b> calda (red up), fredda (blue down), molto calda (red up), molto fredda (blue down)	<b>NEVE</b> debole, moderata, forte, 1300-1500 quota neve [m]	<b>FENOMENI TEMPORALESCHI</b> rovesci, temporali, temporali forti, temporali forti e persistenti
<b>GELATE</b> sparse, diffuse	<b>NEBBIA</b> locale, diffusa	<b>VENTO</b> moderato, forte	

**AREE DI VIGILANZA E ALLERTA**

- A** Toce (NO-VB)
- B** Val Sesia, Cervo e Chiusella (BI-TO-VC)
- C** Valli Orco, Lanzo, bassa Val Susa e Sangone (TO)
- D** Alta Val Susa, Valli Chisone, Pellice e Po (CN-TO)
- E** Valli Varaita, Maira e Stura (CN)
- F** Valle Tanaro (CN)
- G** Belbo e Bormida (AL-AT-CN)
- H** Scrivia (AL)
- I** Pianura Settentrionale (AL-AT-BI-NO-TO-VC)
- L** Pianura Torinese e Colline (AL-AT-CN-TO)
- M** Pianura Cuneese (CN-TO)

Per una corretta interpretazione e per approfondimenti consultare la guida al bollettino di vigilanza