










# Direzione Generale della Protezione Civile BOLLETTINO DI CRITICITÀ REGIONALE

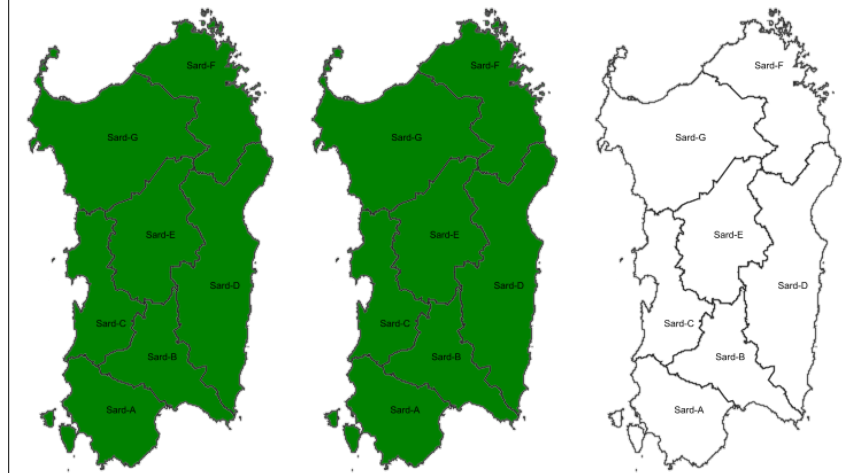


Ai sensi del Piano di Protezione Civile Regionale di cui alla Deliberazione della Giunta Regionale n. 1/9 del 08.01.2019 e s.m.i.

**Cagliari, BCR/168 del 17.06.2026**      **Inizio validità:** 17.06.2026 14:00      **Fine validità:** 18.06.2026 23:59

Zone di allerta	Rischio	Mer 17.06.2026				Gio 18.06.2026				Ven 19.06.2026				Fase Operativa
		14	18	21	0	3	6	9	12	15	18	21	Tendenza	
 <b>Iglesiente</b> SARD-A	Idrogeologico													
	Idraulico													
	Temporali													
	Neve													
 <b>Campidano</b> SARD-B	Idrogeologico													
	Idraulico													
	Temporali													
	Neve													
 <b>Montevecchio Pischinappiu</b> SARD-C	Idrogeologico													
	Idraulico													
	Temporali													
	Neve													
 <b>Flumendosa Flumineddu</b> SARD-D	Idrogeologico													
	Idraulico													
	Temporali													
	Neve													
 <b>Tirso</b> SARD-E	Idrogeologico													
	Idraulico													
	Temporali													
	Neve													
 <b>Gallura</b> SARD-F	Idrogeologico													
	Idraulico													
	Temporali													
	Neve													
 <b>Logudoro</b> SARD-G	Idrogeologico													
	Idraulico													
	Temporali													
	Neve													

**Mer 17.06.2026**      **Gio 18.06.2026**      **Ven 19.06.2026 (tendenza)**



**Effetti:** per quanto riguarda gli scenari attesi e i danni che si possono verificare per rischio idraulico, idrogeologico e/o idrogeologico per temporali occorre fare riferimento al capitolo 7.2 del Piano di protezione civile regionale.

**Destinatari e modalità di invio:** come previsto dal Piano di protezione civile regionale e riportati nell'allegato 1. Il presente documento è pubblicato sul sito della protezione civile "<http://www.sardegnaprotezionecivile.it>" e sulla piattaforma del Sistema Informativo di Protezione Civile.

**Avvertenze:** tutti i destinatari sono tenuti ad applicare quanto previsto nel Piano di protezione civile regionale (capitoli 11 e 12 allegati 3 e 4) e nei Piani comunali/intercomunali di protezione civile.

**Fase operativa:** è indicata la massima. Da correlare temporalmente all'evoluzione degli scenari previsti.

Il Direttore Generale  
MERELLA MAURO

**Previsioni meteorologiche: vedi Bollettino di Vigilanza Meteorologica n.167 Prot. n. 27350 del 17.06.2026**

Avvisi di condizioni meteorologiche avverse			Mer 17.06.2026				Gio 18.06.2026				Ven 19.06.2026				
Fenomeni meteo	Prot. n.	del	14	18	21	0	3	6	9	12	15	18	21	0	12
Pioggia	-	-													
Temporali	-	-													
Neve	-	-													
Ghiaccio	-	-													
Vento	-	-													
Mareggiate	-	-													
Nebbia	-	-													
Alte temperature	27353	17.06.2026													
Basse temperature	-	-													

**Legenda**

- Elevata criticità – Allerta codice Rosso
- Moderata criticità – Allerta codice Arancione
- Ordinaria criticità – Allerta codice Giallo
- Assenza di fenomeni significativi prevedibili
- Fase operativa innalzata dal Direttore Generale

**Anche in caso di codice VERDE,** non è possibile escludere, a livello locale, la possibilità di rovesci e/o temporali: consultare il Bollettino di vigilanza meteorologica pubblicato sul sito della protezione civile.

Per il **rischio idrogeologico per temporali** è prevista l'emissione di avvisi di criticità nei soli codici GIALLO e ARANCIONE. La previsione dei fenomeni è limitata al giorno di emissione dell'avviso e all'indomani (salvo situazioni eccezionali).

**Tendenza:** scenario soggetto a maggiore incertezza previsionale.