

VIGILANZA METEOROLOGICA

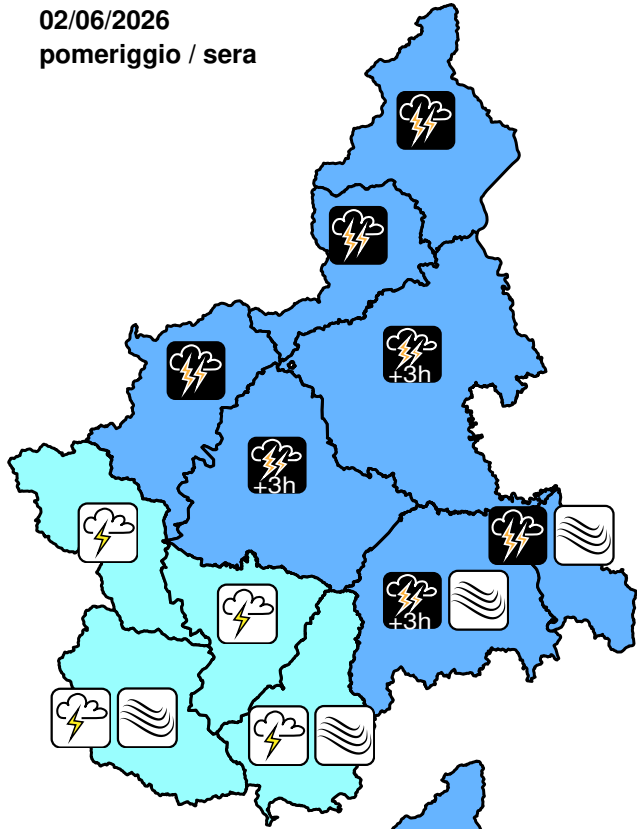
BOLLETTINO N°	DATA EMISSIONE	VALIDITÀ	AGGIORNAMENTO	SERVIZIO A CURA DI	AMBITO
167/2026	02/06/2026 ore 13:00	60 ore	03/06/2026 ore 13:00	ARPA - Rischi Naturali e Ambientali	Regione Piemonte

SINTESI METEOROLOGICA

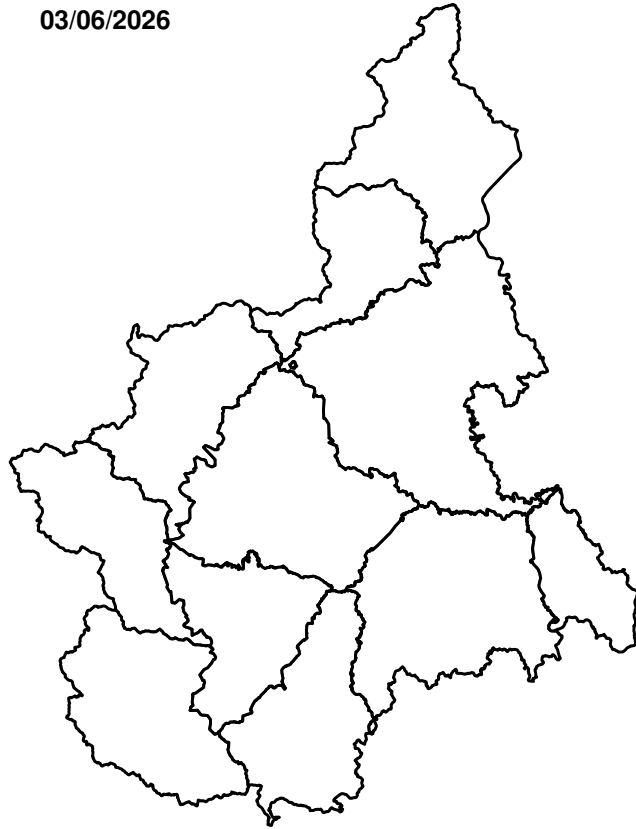
Oggi temporali diffusi, dapprima a ridosso dei settori alpini in rapido spostamento verso le pianure, dove i fenomeni saranno più intensi e persistenti con piogge abbondanti, grandinate e raffiche di vento, in particolare tra Torinese, Novarese, Astigiano e Alessandrino; esaurimento dei fenomeni dalla tarda serata Domani condizioni stabili. Da giovedì pomeriggio nuovo aumento dell'instabilità, più accentuata sulle pianure.

PREVISIONI

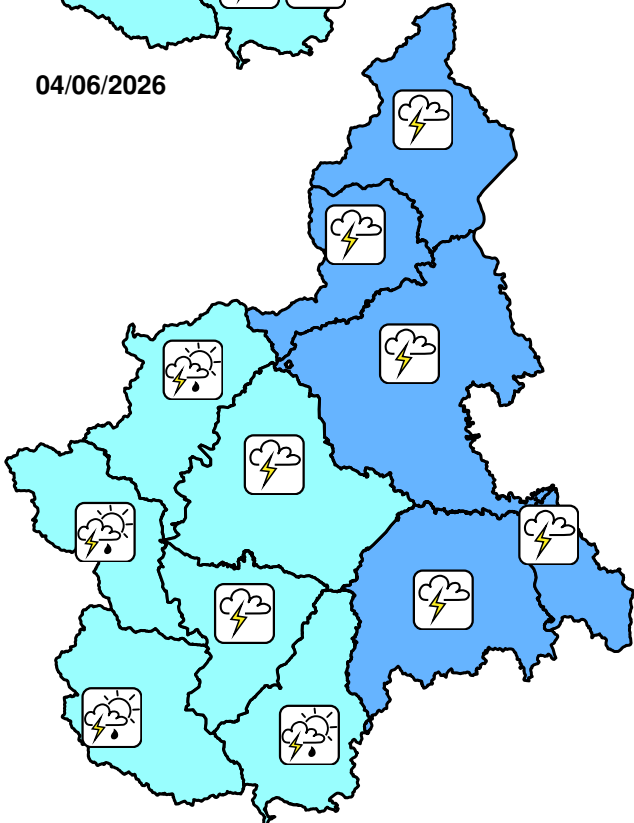
02/06/2026
 pomeriggio / sera



03/06/2026



04/06/2026



INTENSITA' di precipitazione

LEGENDA

assente	debole	moderata	forte	molto forte
ICONE FENOMENI METEO	ANOMALIA TERMICA calda (red up arrow), fredda (blue down arrow)	NEVE debole (snowflake), moderata (snowflake), forte (snowflake)	FENOMENI TEMPORALESCHI rovesci (cloud with rain), temporali (cloud with lightning), temporali forti (cloud with lightning and rain), temporali forti e persistenti (cloud with lightning, rain, and 43h icon)	
GELATE sparse (snowflake), diffuse (snowflake)	NEBBIA locale (horizontal lines), diffusa (vertical lines)	VENTO moderato (wavy lines), forte (wavy lines with arrow)	quota neve [m] 1300-1500 (snowflake with range)	

AREE DI VIGILANZA E ALLERTA

A	Toce (NO-VB)
B	Val Sesia, Cervo e Chiusella (BI-TO-VC)
C	Valli Orco, Lanzo, bassa Val Susa e Sangone (TO)
D	Alta Val Susa, Valli Chisone, Pellice e Po (CN-TO)
E	Valli Varaita, Maira e Stura (CN)
F	Valle Tanaro (CN)
G	Belbo e Bormida (AL-AT-CN)
H	Scrivia (AL)
I	Pianura Settentrionale (AL-AT-BI-NO-TO-VC)
L	Pianura Torinese e Colline (AL-AT-CN-TO)
M	Pianura Cuneese (CN-TO)

Per una corretta interpretazione e per approfondimenti consultare la guida al bollettino di vigilanza