

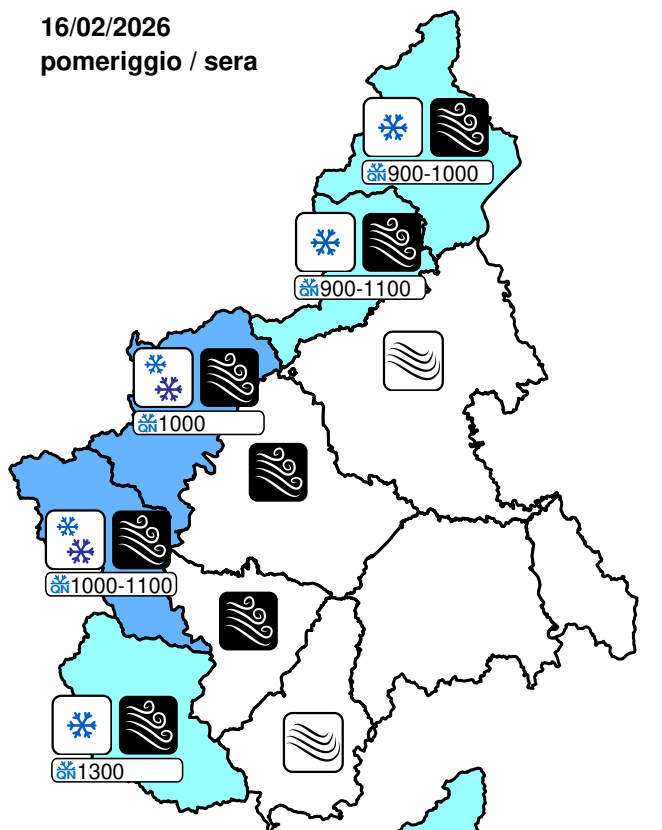
BOLLETTINO N°	DATA EMISSIONE	VALIDITÀ	AGGIORNAMENTO	SERVIZIO A CURA DI	AMBITO
49/2026	16/02/2026 ore 13:00	60 ore	17/02/2026 ore 13:00	ARPA - Rischi Naturali e Ambientali	Regione Piemonte

SINTESI METEOROLOGICA

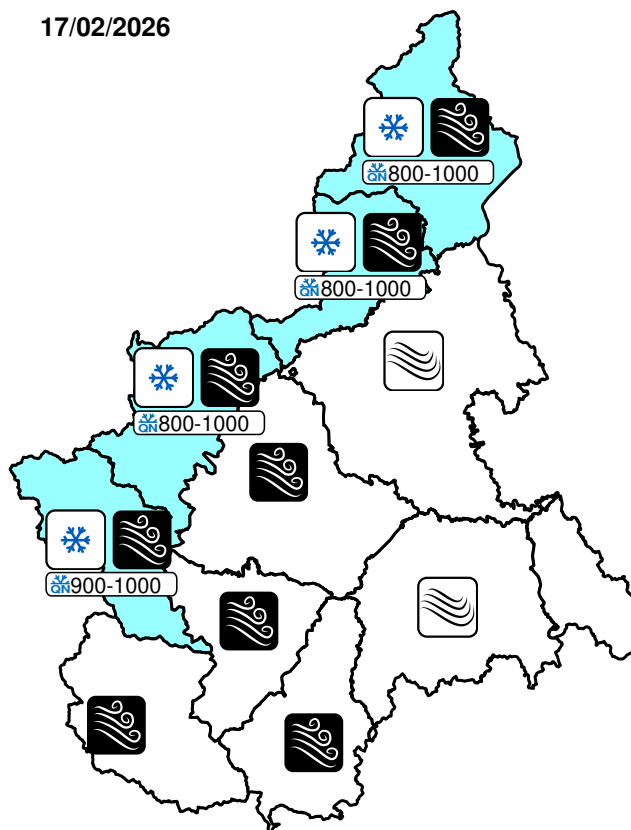
Oggi nevicate sulle alte valli, soprattutto tra Alpi Cozie e Lepontine, con venti occidentali e nordoccidentali in intensificazione fino a localmente molto forti sui rilievi. Estensione del Foehn alle pianure Cuneese e Torinese nel tardo pomeriggio. Domani progressiva attenuazione delle nevicate sulle Alpi ed estensione del vento a quasi tutta la regione, molto forte in montagna. Mercoledì residue nevicate tra Alpi Graie e Lepontine in cessazione nella mattinata.

PREVISIONI

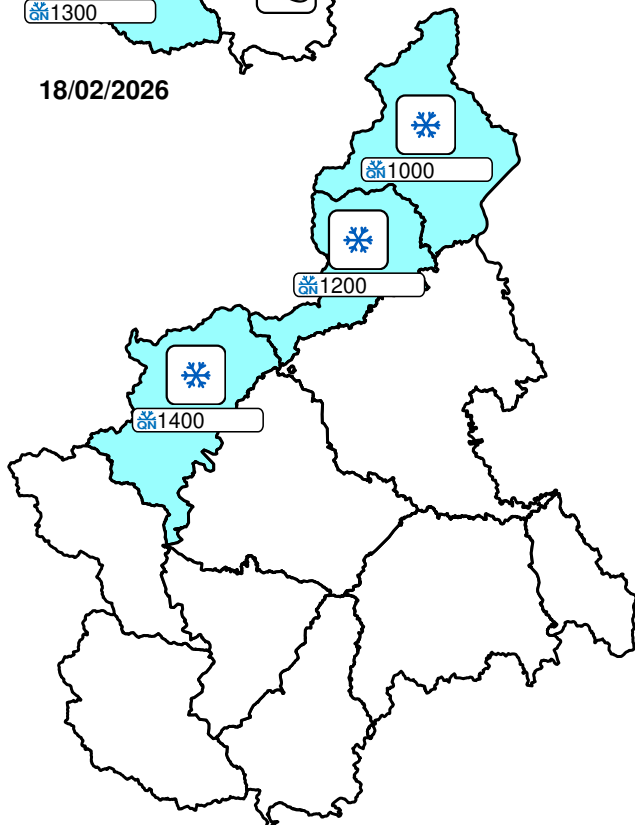
16/02/2026
 pomeriggio / sera



17/02/2026



18/02/2026



INTENSITA' di precipitazione

assente	debole	moderata	forte	molto forte
ANOMALIA TERMICA				
ICONE FENOMENI METEO				
calda		fredda		
molto calda		molto fredda		
GELATE				
sparse		diffuse		
NEBBIA				
locale		diffusa		
VENTO				
moderato		forte		
NEVE				
debole		moderata		
forte		1300-1500		
quota neve [m]				
FENOMENI TEMPORALESCHI				
rovesci				
temporali				
temporali forti				
temporali forti e persistenti				

AREE DI VIGILANZA E ALLERTA

A Toce (NO-VB)
B Val Sesia, Cervo e Chiusella (BI-TO-VC)
C Valli Orco, Lanzo, bassa Val Susa e Sangone (TO)
D Alta Val Susa, Valli Chisone, Pellice e Po (CN-TO)
E Valli Varaita, Maira e Stura (CN)
F Valle Tanaro (CN)
G Belbo e Bormida (AL-AT-CN)
H Scrivia (AL)
I Pianura Settentrionale (AL-AT-BI-NO-TO-VC)
L Pianura Torinese e Colline (AL-AT-CN-TO)
M Pianura Cuneese (CN-TO)

Per una corretta interpretazione e per approfondimenti consultare la guida al bollettino di vigilanza