



ALLERTAMENTO DEL SISTEMA DI PROTEZIONE CIVILE REGIONALE

(Direttiva PCM 27/02/2004)

PER I SEGUENTI RISCHI: CRITICITA' IDROGEOLOGICA ED IDRAULICA .

Si comunica che:

Il documento "Previsione Sinottica e QPF" emesso dal DPC in data 06/02/2026 riporta una previsione di:

precipitazioni da isolate a sparse, anche a carattere di rovescio, con quantitativi cumulati generalmente deboli.

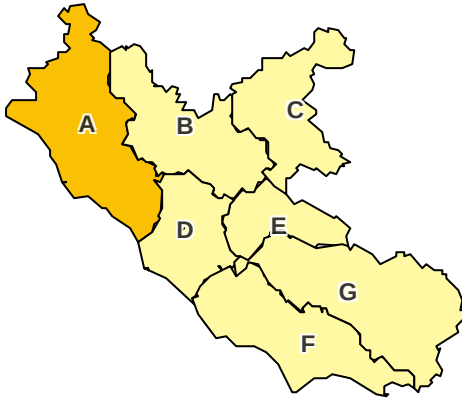
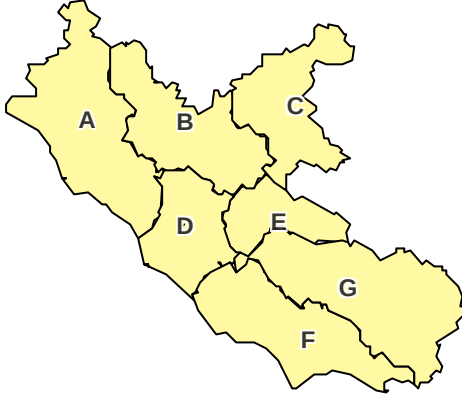
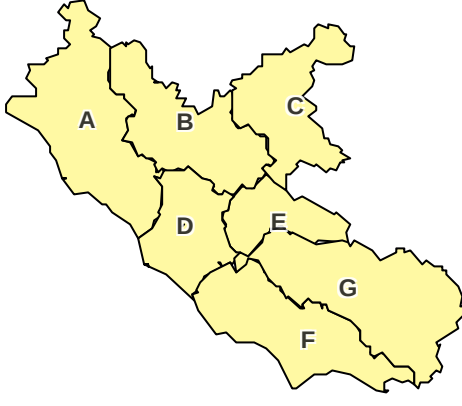
Tenuto conto altresì delle caratteristiche spazio-temporali delle precipitazioni previste e della loro intensità, dello stato di saturazione dei suoli e dei livelli dei corsi d'acqua, nonché delle indicazioni rese disponibili dai presidi territoriali e dalla modellistica idrologica ed idraulica, della suddivisione del territorio regionale in Zone di Allerta,










il Centro Funzionale Regionale ha effettuato la valutazione dei Livelli di Allerta/Criticità, riportata nelle seguenti tabelle, con validità dal pomeriggio di oggi, 06/02/2026 e per le successive 24-36 ore.

Si invitano pertanto gli Enti destinatari ad attivare le fasi operative previste dalla propria pianificazione di Protezione Civile ed adottare tutti gli adempimenti di competenza in relazione ai seguenti Livelli di Allerta (di cui alle "Direttive sul sistema di Allertamento per il rischio meteo, idrogeologico ed idraulico ai fini di protezione civile della Regione Lazio", approvate con DGR N° 865 del 26 Novembre 2019).



ALLERTA PER CRITICITA' IDROGEOLOGICA ED IDRAULICA

	Valutazioni per OGGI, 06/02/2026			
	ZONA DI ALLERTA	ALLERTA/CRITICITA' IDROGEOLOGICA	ALLERTA/CRITICITA' IDROGEOLOGICA PER TEMPORALI	ALLERTA/CRITICITA' IDRAULICA
	A	VERDE	VERDE	ARANCIONE
	B	VERDE	VERDE	GIALLO
	C	GIALLO	VERDE	GIALLO
	D	VERDE	VERDE	GIALLO
	E	GIALLO	VERDE	GIALLO
	F	VERDE	VERDE	GIALLO
	G	GIALLO	VERDE	GIALLO
	Valutazioni per DOMANI, 07/02/2026			
	ZONA DI ALLERTA	ALLERTA/CRITICITA' IDROGEOLOGICA	ALLERTA/CRITICITA' IDROGEOLOGICA PER TEMPORALI	ALLERTA/CRITICITA' IDRAULICA
	A	GIALLO	VERDE	GIALLO
	B	GIALLO	VERDE	GIALLO
	C	GIALLO	VERDE	GIALLO
	D	GIALLO	VERDE	GIALLO
	E	GIALLO	VERDE	GIALLO
	F	GIALLO	VERDE	GIALLO
	G	GIALLO	VERDE	GIALLO

	Assenza di fenomeni significativi prevedibili
	Ordinaria criticità idrogeologica
	Ordinaria criticità idrogeologica per temporali
	Ordinaria criticità idraulica
	Moderata criticità idrogeologica
	Moderata criticità idrogeologica per temporali
	Moderata criticità idraulica
	Elevata criticità idrogeologica
	Elevata criticità idraulica

ZONE DI ALLERTA	
A	BACINI COSTIERI NORD
B	BACINO MEDIO TEVERE
C	APPENNINO DI RIETI
D	BACINI DI ROMA
E	ANIENE
F	BACINI COSTIERI SUD
G	BACINO DEL LIRI

La validità dei livelli di Allerta per il rischio idrogeologico ed idraulico riportati nell'Allertamento, viene confermata o modificata dal successivo Bollettino di criticità pubblicato quotidianamente dal CFR.

Per ogni emergenza si farà riferimento alla Sala Operativa Regionale al numero 803 555.

Bollettini e Allertamenti sono consultabili online alla pagina <https://protezionecivile.regione.lazio.it/bollettini-allertamenti>

IL DIRETTORE