



## ALLERTAMENTO DEL SISTEMA DI PROTEZIONE CIVILE REGIONALE

(Direttiva PCM 27/02/2004)

**PER I SEGUENTI RISCHI: CRITICITA' IDROGEOLOGICA ED IDRAULICA, VALANGHE.**

Si comunica che:

La Presidenza del Consiglio dei Ministri - Dipartimento della Protezione Civile ha emesso l'**Avviso di condizioni meteorologiche avverse** n.26013 del 05.02.2026 con indicazione che dalla tarda serata di oggi, giovedì 05 febbraio 2026 e per le successive 24 - 30 ore, si prevedono sul Lazio:

**precipitazioni diffuse, anche a carattere di rovescio o temporale. I fenomeni saranno accompagnati da rovesci di forte intensità, locale attività elettrica e forti raffiche di vento.**

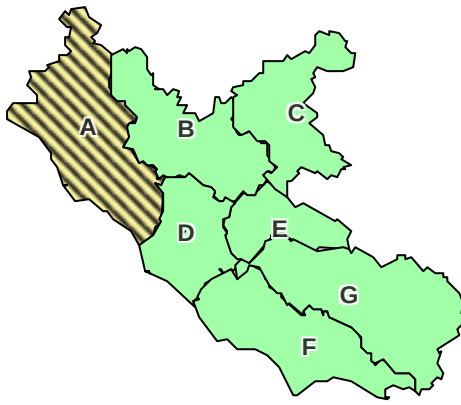
Tenuto conto altresì delle caratteristiche spazio-temporali delle precipitazioni previste e della loro intensità, dello stato di saturazione dei suoli e dei livelli dei corsi d'acqua, nonché delle indicazioni rese disponibili dai presidi territoriali e dalla modellistica idrologica ed idraulica, della suddivisione del territorio regionale in Zone di Allerta,

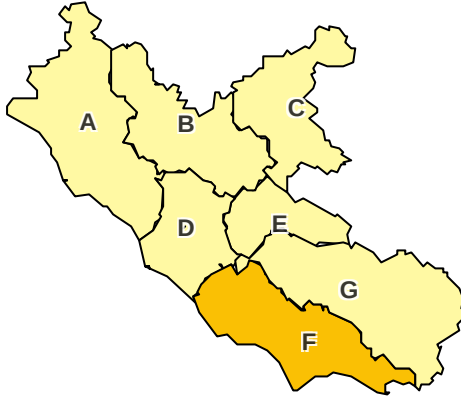
**il Centro Funzionale Regionale ha effettuato la valutazione dei Livelli di Allerta/Criticità riportata nelle seguenti tabelle.**










Si invitano pertanto gli Enti destinatari ad attivare le fasi operative previste dalla propria pianificazione di Protezione Civile ed adottare tutti gli adempimenti di competenza in relazione ai seguenti Livelli di Allerta (di cui alle "Direttive sul sistema di Allertamento per il rischio meteo, idrogeologico ed idraulico ai fini di protezione civile della Regione Lazio", approvate con DGR N° 865 del 26 Novembre 2019).



## ALLERTA PER CRITICITA' IDROGEOLOGICA ED IDRAULICA

	Valutazioni per OGGI, 05/02/2026			
	ZONA DI ALLERTA	ALLERTA/CRITICITA' IDROGEOLOGICA	ALLERTA/CRITICITA' IDROGEOLOGICA PER TEMPORALI	ALLERTA/CRITICITA' IDRAULICA
	A	GIALLO	VERDE	VERDE
	B	VERDE	VERDE	VERDE
	C	VERDE	VERDE	VERDE
	D	VERDE	VERDE	VERDE
	E	VERDE	VERDE	VERDE
	F	VERDE	VERDE	VERDE
G	VERDE	VERDE	VERDE	

	Valutazioni per DOMANI, 06/02/2026			
	ZONA DI ALLERTA	ALLERTA/CRITICITA' IDROGEOLOGICA	ALLERTA/CRITICITA' IDROGEOLOGICA PER TEMPORALI	ALLERTA/CRITICITA' IDRAULICA
	A	GIALLO	VERDE	GIALLO
	B	GIALLO	VERDE	GIALLO
	C	GIALLO	VERDE	GIALLO
	D	GIALLO	VERDE	GIALLO
	E	GIALLO	VERDE	GIALLO
	F	GIALLO	VERDE	ARANCIONE
G	GIALLO	VERDE	GIALLO	

	Assenza di fenomeni significativi prevedibili
	Ordinaria criticità idrogeologica
	Ordinaria criticità idrogeologica per temporali
	Ordinaria criticità idraulica
	Moderata criticità idrogeologica
	Moderata criticità idrogeologica per temporali
	Moderata criticità idraulica
	Elevata criticità idrogeologica
	Elevata criticità idraulica

ZONE DI ALLERTA	
A	BACINI COSTIERI NORD
B	BACINO MEDIO TEVERE
C	APPENNINO DI RIETI
D	BACINI DI ROMA
E	ANIENE
F	BACINI COSTIERI SUD
G	BACINO DEL LIRI



Si comunica che sulla base del Bollettino Neve e Valanghe per il **Settore Appennino Laziale** emesso dal Servizio Meteomont dell'Arma dei Carabinieri in data 05/02/2026 il Centro Funzionale Regionale ha effettuato la valutazione dei Livelli di Allerta/Criticità, riportata nelle seguenti tabelle, con validità dalle ore 14.00 di oggi.

L'Allertamento sarà valido fino a quando nel Bollettino Neve e Valanghe, pubblicato quotidianamente dal Meteomont e raggiungibile al seguente link <https://meteomont.carabinieri.it/home>, il pericolo sarà declassato a **Moderato**, **Debole** o **NoSnow**.

#### ALLERTA PER VALANGHE

VALUTAZIONI PER OGGI, 5/2/2026		
ZONE DI ALLERTA PER RISCHIO VALANGHE		ALLERTA / CRITICITA' PER RISCHIO VALANGHE
A	TERMINILLO MONTI REATINI E LAGA OVEST	GIALLA
B	MONTI SIMBRUINI E META	GIALLA

VALUTAZIONI PER DOMANI, 6/2/2026		
ZONE DI ALLERTA PER RISCHIO VALANGHE		ALLERTA / CRITICITA' PER RISCHIO VALANGHE
A	TERMINILLO MONTI REATINI E LAGA OVEST	GIALLA
B	MONTI SIMBRUINI E META	GIALLA

CRITICITA' PER RISCHIO VALANGHE	
	Assenza di manto nevoso o di fenomeni significativi prevedibili
	Ordinaria
	Moderata
	Elevata

ZONE DI ALLERTA	
A	TERMINILLO MONTI REATINI E LAGA OVEST
B	MONTI SIMBRUINI E META

Per i dettagli sul grado di innevamento, sulle condizioni di stabilità del manto nevoso, sul pericolo valanghe e sull'evoluzione nel tempo dei vari fattori consultare il Bollettino Neve e Valanghe al link: <https://meteomont.carabinieri.it/home>

La validità dei livelli di Allerta per il rischio idrogeologico ed idraulico riportati nell'Allertamento, viene confermata o modificata dal successivo Bollettino di criticità pubblicato quotidianamente dal CFR.

Per ogni emergenza si farà riferimento alla Sala Operativa Regionale al numero 803 555.

Bollettini e Allertamenti sono consultabili online alla pagina <https://protezionecivile.regione.lazio.it/bollettini-allertamenti>

IL DIRETTORE