



BOLLETTINO DI VIGILANZA METEOROLOGICA











Attenzione: per una corretta interpretazione prendere sempre visione della legenda dei simboli e della "Guida alla consultazione del BdV"

Zone di vigilanza	OGGI			FENOMENI RILEVANTI
60			D	Precipitazioni: isolate, anche a carattere di rovescio, con cumulati deboli. Temperature: niente da segnalare. Venti: forti da Est sul Golfo dell'Asinara, attenuazione in tarda serata. Altri fenomeni: mareggiate lungo le coste del Golfo dell'Asinara.
61			M	Precipitazioni: sparse, anche a carattere di rovescio isolato, con cumulati localmente moderati. Temperature: niente da segnalare. Venti: forti da Est lungo le coste, attenuazione dalla serata. Altri fenomeni: mareggiate lungo le coste orientali.
62			M	Precipitazioni: sparse, anche a carattere di rovescio isolato, con cumulati localmente moderati. Temperature: niente da segnalare. Venti: localmente forti da Est. Altri fenomeni: niente da segnalare.
63			EE	Precipitazioni: diffuse, anche a carattere di rovescio o temporale isolato, con cumulati elevati e localmente molto elevati. Temperature: niente da segnalare. Venti: forti da Est, localmente fino a burrasca sulle coste meridionali. Altri fenomeni: mareggiate.
64			E	Precipitazioni: diffuse, anche a carattere di rovescio o temporale isolato, con cumulati da moderati a elevati. Temperature: niente da segnalare. Venti: forti da Est Sud-Est, localmente fino a burrasca sulle coste meridionali. Altri fenomeni: mareggiate lungo le coste meridionali del Sulcis e nel Golfo di Cagliari.



BOLLETTINO DI VIGILANZA METEOROLOGICA

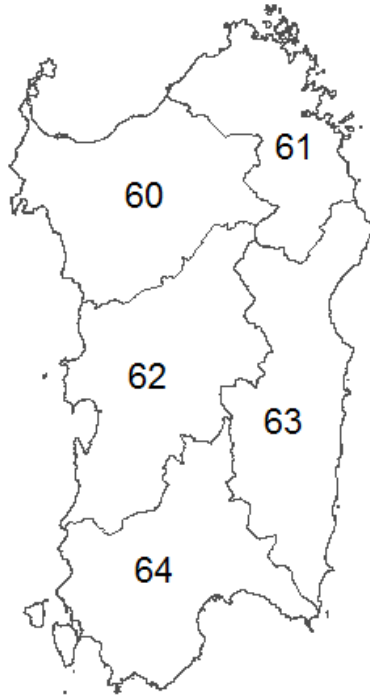
Attenzione: per una corretta interpretazione prendere sempre visione della legenda dei simboli e della "Guida alla consultazione del BdV"

Zone di vigilanza	DOMANI			
	FENOMENI RILEVANTI			
60			D	Precipitazioni: isolate, anche a carattere di rovescio, con cumulati deboli. Attenuazione dalla mattinata. Temperature: niente da segnalare. Venti: niente da segnalare. Altri fenomeni: niente da segnalare.
61			D	Precipitazioni: isolate, anche a carattere di rovescio, con cumulati deboli. Attenuazione dalle ore centrali. Temperature: niente da segnalare. Venti: forti da Nord-Est lungo le coste, in attenuazione nel corso della mattinata. Altri fenomeni: mareggiate lungo le coste orientali, in attenuazione.
				
62			D	Precipitazioni: isolate, anche a carattere di rovescio, con cumulati deboli. Attenuazione dalle ore centrali. Temperature: niente da segnalare. Venti: localmente forti da Est, in attenuazione. Altri fenomeni: niente da segnalare.
				
63			E	Precipitazioni: sparse, anche a carattere di rovescio o temporale isolato, con cumulati moderati, localmente elevati. Attenuazione in serata. Temperature: niente da segnalare. Venti: forti da Nord-Est sulla costa meridionale, in attenuazione. Altri fenomeni: mareggiate, in attenuazione.
				
64			D	Precipitazioni: sparse, anche a carattere di rovescio o temporale isolato, con cumulati moderati. Attenuazione in serata. Temperature: niente da segnalare. Venti: forti da Est Nord-Est sulla costa meridionale, in attenuazione nel corso della mattinata. Altri fenomeni: mareggiate lungo le coste meridionali del Sulcis e nel Golfo di Cagliari, in attenuazione.
				



BOLLETTINO DI VIGILANZA METEOROLOGICA

Attenzione: per una corretta interpretazione prendere sempre visione della legenda dei simboli e della “Guida alla consultazione del BdV”

Zone di vigilanza	DOPODOMANI FENOMENI RILEVANTI				ZONE DI VIGILANZA
60				Niente da segnalare.	
61				Niente da segnalare.	
62				Niente da segnalare..	
63				Niente da segnalare.	
64				Niente da segnalare.	

*nessuna icona: assenza di fenomeni significativi

D'ordine del sostituto del Dirigente Responsabile Pier Luigi Trudu












Il meteorologo Carluccio Castiglia




BOLLETTINO DI VIGILANZA METEOROLOGICA

Attenzione: per una corretta interpretazione prendere sempre visione della legenda dei simboli e della "Guida alla consultazione del BdV"

LEGENDA DEI SIMBOLI

PRECIPITAZIONI					TEMPERATURE		
	Piogge isolate	QUANTITATIVI GIORNALIERI PREVISTI <i>Cumulato (mm) nell'intervallo di tempo considerato</i>				Elevate o in sensibile aumento	<ul style="list-style-type: none">- per elevate s'intende maggiori di +34 °C;- per molto elevate s'intende maggiori di +37 °C;- per basse s'intendono temperature in pianura minori di +2 °C;- per molto basse s'intendono temperature in pianura minori di -3 °C;- per sensibile aumento/calò si intendono variazioni (rispettivamente positive/negative) di almeno 5 gradi centigradi rispetto al giorno precedente;- per marcato aumento/calò si intendono variazioni (rispettivamente positive/negative) di almeno 10 gradi centigradi rispetto al giorno precedente.
	Piogge sparse	D	Deboli	5 ≤ cumulato < 20		Molto elevate o in marcato aumento	
	Piogge diffuse	M	Moderati	20 ≤ cumulato < 60		Basse o in sensibile diminuzione	
	Rovesci o temporali isolati	E	Elevati	60 ≤ cumulato < 100		Molto basse o in marcata diminuzione	
	Rovesci o temporali sparsi	EE	Molto elevati	cumulato ≥ 100	DESCRIZIONE DEI FENOMENI Isolato: i fenomeni interessano meno del 20% della zona di vigilanza alla quale sono riferiti. Sperso: i fenomeni interessano dal 20% al 60% della zona di vigilanza alla quale sono riferiti. Diffuso: i fenomeni interessano più del 60% della zona di vigilanza alla quale sono riferiti.		
	Rovesci o temporali diffusi	FS	Possibilità di temporali forti isolati o sparsi				
	Neve	FD	Possibilità di temporali forti diffusi o persistenti				

VENTO						ALTRI FENOMENI	
		scala Beaufort	velocità (nodi)	velocità (m/s)	velocità (km/h)	descrizione sintetica dei fenomeni provocati	
	Forte	6	22-27	10,8 – 13,8	40 – 49	<ul style="list-style-type: none">- Grossi rami in movimento; difficoltà nell'uso degli ombrelli.- Interi alberi in movimento; camminando controvento si prova fastidio in faccia.	 Nebbia o foschia
		7	28-33	13,9 – 17,1	50 – 61		 Ghiaccio sul manto stradale
	Burrasca	8	34-40	17,2 – 20,7	62 – 74	<ul style="list-style-type: none">- Si spezzano i rami degli alberi; generale impedimento all'avanzamento.- Si verificano leggeri danni alle costruzioni (si spostano piccoli oggetti e le tegole).	 Mareggiate
		9	41-47	20,8 – 24,4	75 – 88		
	Tempesta	10 12	≥ 48	≥ 24,5	≥ 89	<ul style="list-style-type: none">- Considerevoli danni alle abitazioni; sradicamento di alberi; onde molto alte in mare. Fino a danni ingenti su vasta scala anche in breve tempo.	