

**VIGILANZA METEOROLOGICA**

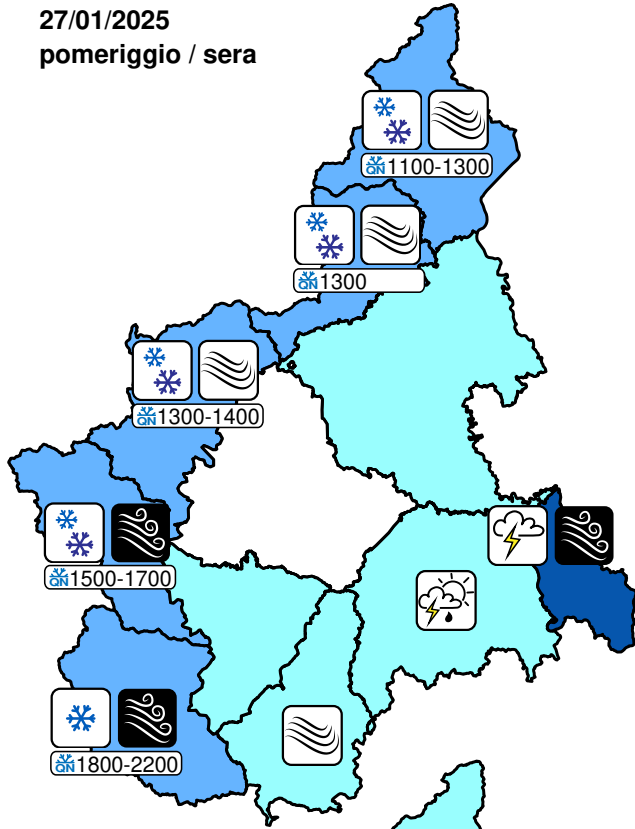
BOLLETTINO N°	DATA EMISSIONE	VALIDITÀ	AGGIORNAMENTO	SERVIZIO A CURA DI	AMBITO
34/2025	27/01/2025 ore 13:00	60 ore	28/01/2025 ore 13:00	ARPA - Rischi Naturali e Ambientali	Regione Piemonte

**SINTESI METEOROLOGICA**

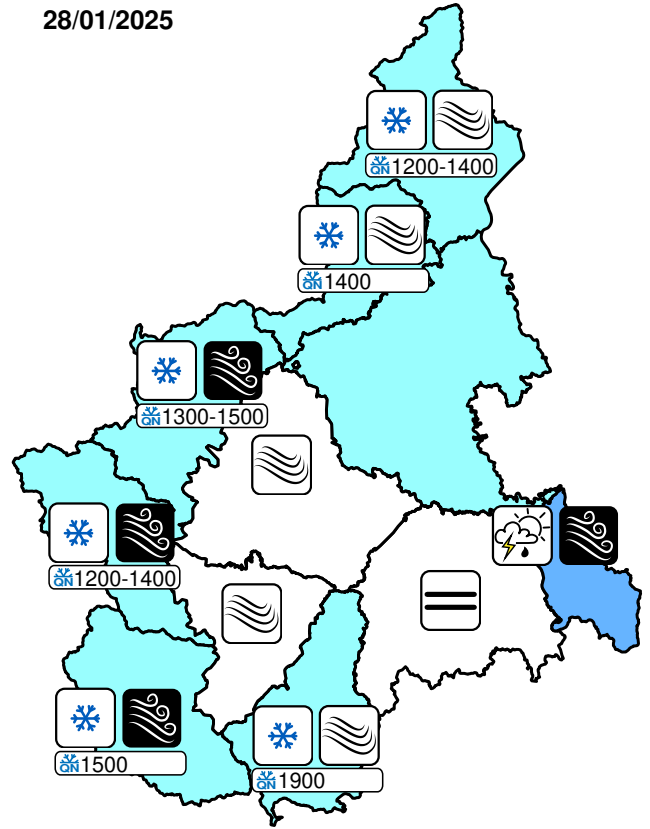
Precipitazioni fino a domani mattina; moderate sull'arco alpino, forti in area appenninica per possibili forti rovesci e temporali in sconfinamento dalla Liguria, deboli altrove con fenomeni più sporadici sul Torinese. Ventilazione moderata o forte in montagna con foehn esteso agli sbocchi vallivi dalla notte e alle pianure di Cuneese e basso Torinese da domani mattina; attenuazione da domani pomeriggio. Nuove deboli precipitazioni attese da mercoledì sera.

**PREVISIONI**

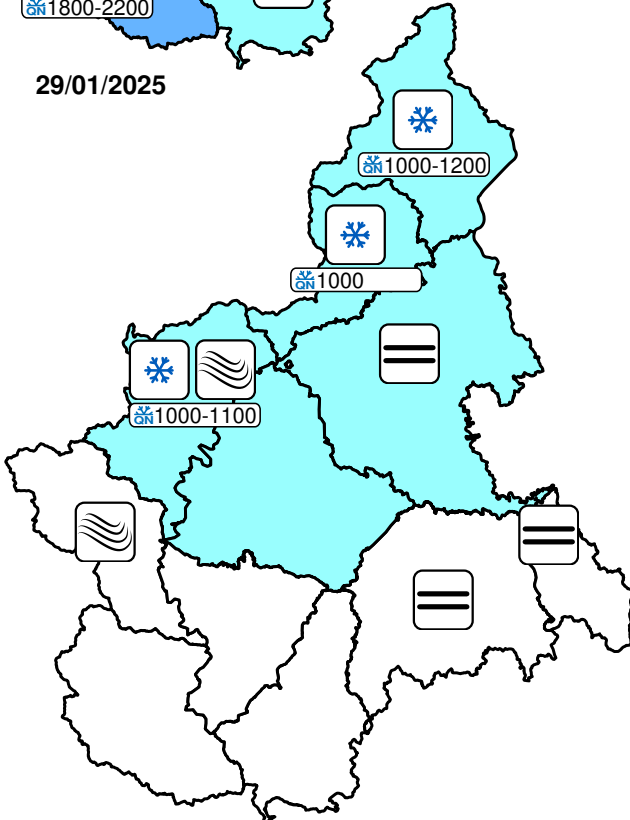
**27/01/2025**  
 pomeriggio / sera



**28/01/2025**



**29/01/2025**



**INTENSITA' di precipitazione**

**LEGENDA**

assente	debole	moderata	forte	molto forte
<b>ANOMALIA TERMICA</b>		<b>NEVE</b>		<b>FENOMENI TEMPORALESCHI</b>
<b>ICONE FENOMENI METEO</b>	calda	fredda	debole	rovesci
	molto calda	molto fredda	moderata	temporali
<b>GELATE</b>	<b>NEBBIA</b>	<b>VENTO</b>	forte	temporali forti
sparse	locale	moderato	1300-1500	temporali forti e persistenti
diffuse	diffusa	forte	quota neve [m]	43h

**AREE DI VIGILANZA E ALLERTA**

<b>A</b>	Toce (NO-VB)
<b>B</b>	Val Sesia, Cervo e Chiusella (BI-TO-VC)
<b>C</b>	Valli Orco, Lanzo, bassa Val Susa e Sangone (TO)
<b>D</b>	Alta Val Susa, Valli Chisone, Pellice e Po (CN-TO)
<b>E</b>	Valli Varaita, Maira e Stura (CN)
<b>F</b>	Valle Tanaro (CN)
<b>G</b>	Belbo e Bormida (AL-AT-CN)
<b>H</b>	Scrvia (AL)
<b>I</b>	Pianura Settentrionale (AL-AT-BI-NO-TO-VC)
<b>L</b>	Pianura Torinese e Colline (AL-AT-CN-TO)
<b>M</b>	Pianura Cuneese (CN-TO)

Per una corretta interpretazione e per approfondimenti consultare la guida al bollettino di vigilanza