

**VIGILANZA METEOROLOGICA**

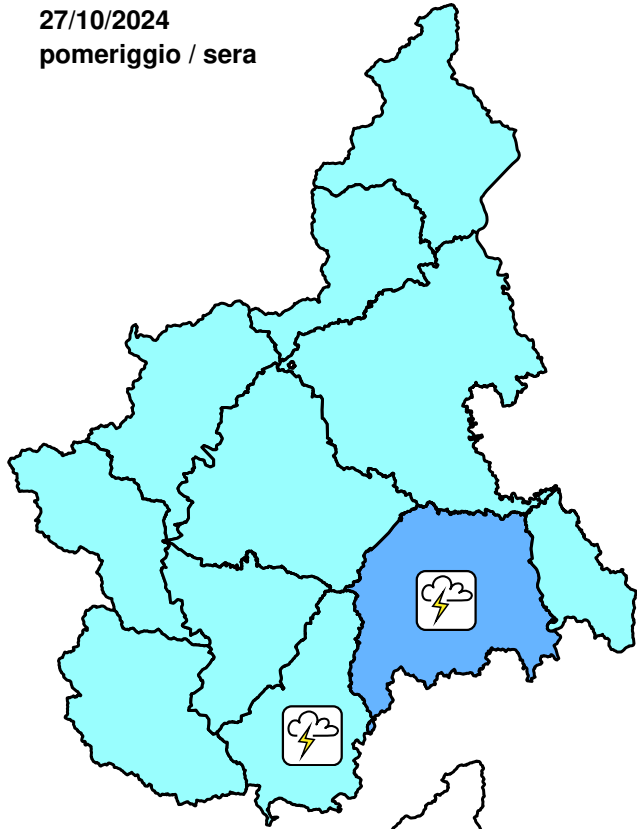
BOLLETTINO N°	DATA EMISSIONE	VALIDITÀ	AGGIORNAMENTO	SERVIZIO A CURA DI	AMBITO
342/2024	27/10/2024 ore 13:00	60 ore	28/10/2024 ore 13:00	ARPA - Rischi Naturali e Ambientali	Regione Piemonte

**SINTESI METEOROLOGICA**

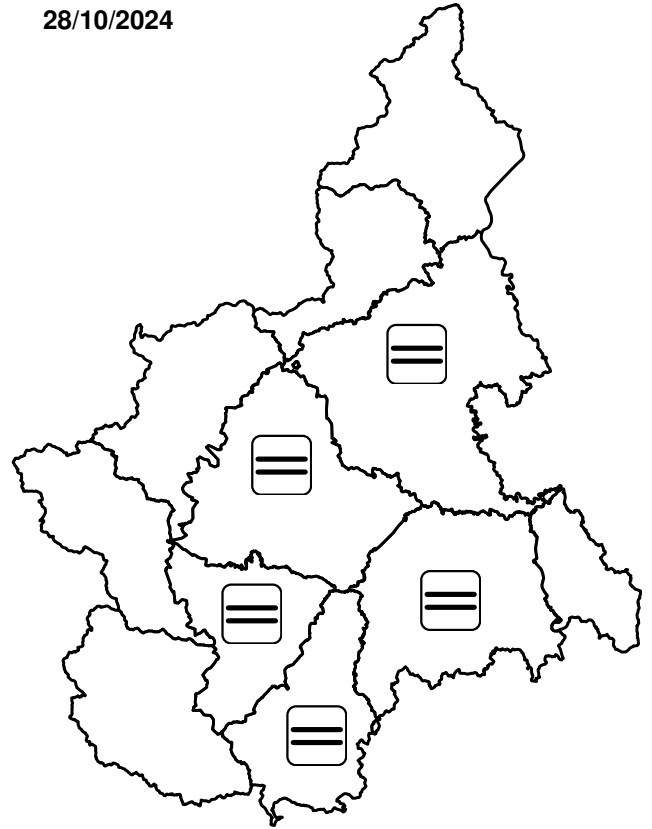
Fino a metà pomeriggio piogge e rovesci sparsi, localmente più intensi al confine con la Liguria di centro-ponente, in successiva attenuazione ed in generale esaurimento entro sera. Da domani condizioni meteo più stabili che favoriranno la formazione di foschie e nebbie anche fitte sulle pianure.

**PREVISIONI**

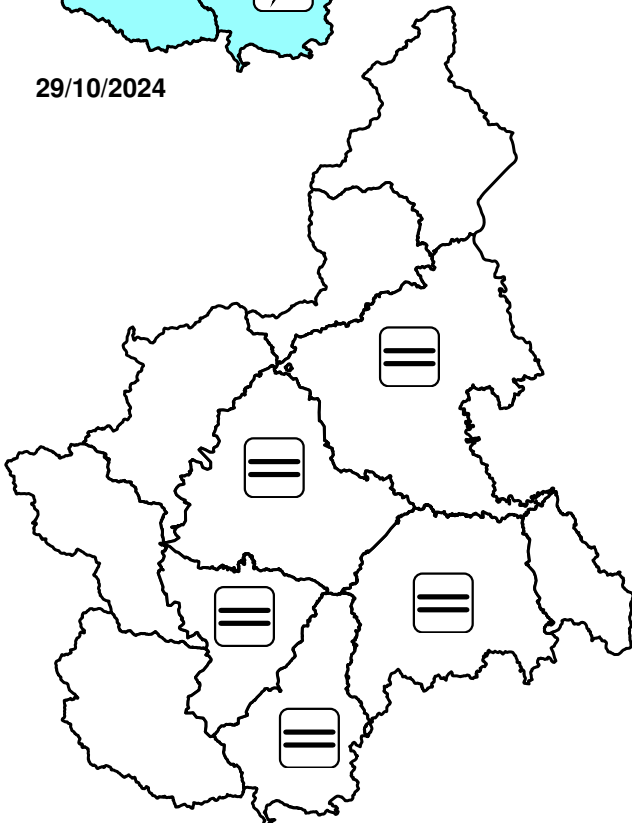
**27/10/2024**  
 pomeriggio / sera



**28/10/2024**



**29/10/2024**



**INTENSITA' di precipitazione**

assente	debole	moderata	forte	molto forte
---------	--------	----------	-------	-------------

**ICONE FENOMENI METEO**

calda	fredda	NEVE	FENOMENI TEMPORALESCHI
molto calda	molto fredda	debole	rovesci
GELATE	NEBBIA	VENTO	temporali
sparse	locale	moderato	temporali forti
diffuse	diffusa	forte	temporali forti e persistenti
		1300-1500	
		quota neve [m]	

**AREE DI VIGILANZA E ALLERTA**

- A** Toce (NO-VB)
- B** Val Sesia, Cervo e Chiusella (BI-TO-VC)
- C** Valli Orco, Lanzo, bassa Val Susa e Sangone (TO)
- D** Alta Val Susa, Valli Chisone, Pellice e Po (CN-TO)
- E** Valli Varaita, Maira e Stura (CN)
- F** Valle Tanaro (CN)
- G** Belbo e Bormida (AL-AT-CN)
- H** Scrivia (AL)
- I** Pianura Settentrionale (AL-AT-BI-NO-TO-VC)
- L** Pianura Torinese e Colline (AL-AT-CN-TO)
- M** Pianura Cuneese (CN-TO)

Per una corretta interpretazione e per approfondimenti consultare la guida al bollettino di vigilanza