

**VIGILANZA METEOROLOGICA**

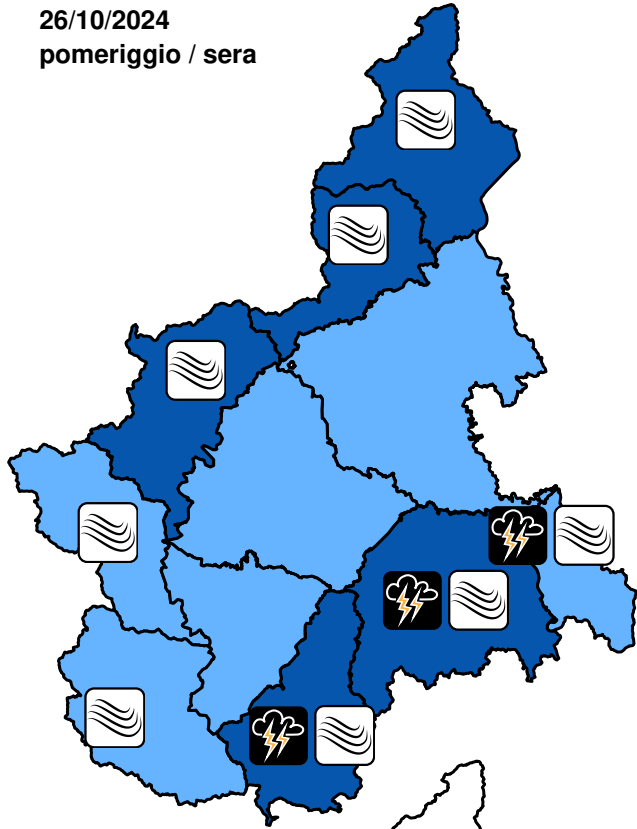
BOLLETTINO N°	DATA EMISSIONE	VALIDITÀ	AGGIORNAMENTO	SERVIZIO A CURA DI	AMBITO
341/2024	26/10/2024 ore 13:00	60 ore	27/10/2024 ore 13:00	ARPA - Rischi Naturali e Ambientali	Regione Piemonte

**SINTESI METEOROLOGICA**

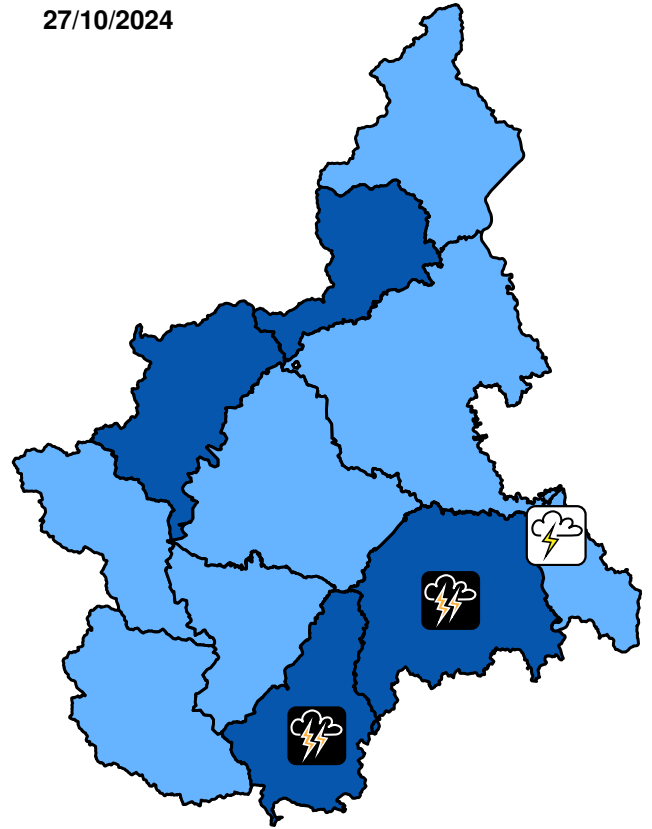
Condizioni di tempo perturbato attese fino a metà pomeriggio di domani, con precipitazioni localmente molto forti al confine con la Liguria e progressivamente anche a ridosso delle vallate alpine dapprima settentrionali e poi anche su quelle nordoccidentali. Nel corso del pomeriggio di domani le precipitazioni andranno progressivamente attenuandosi, con un generale esaurimento a fine giornata. Nebbie sulle pianure lunedì.

**PREVISIONI**

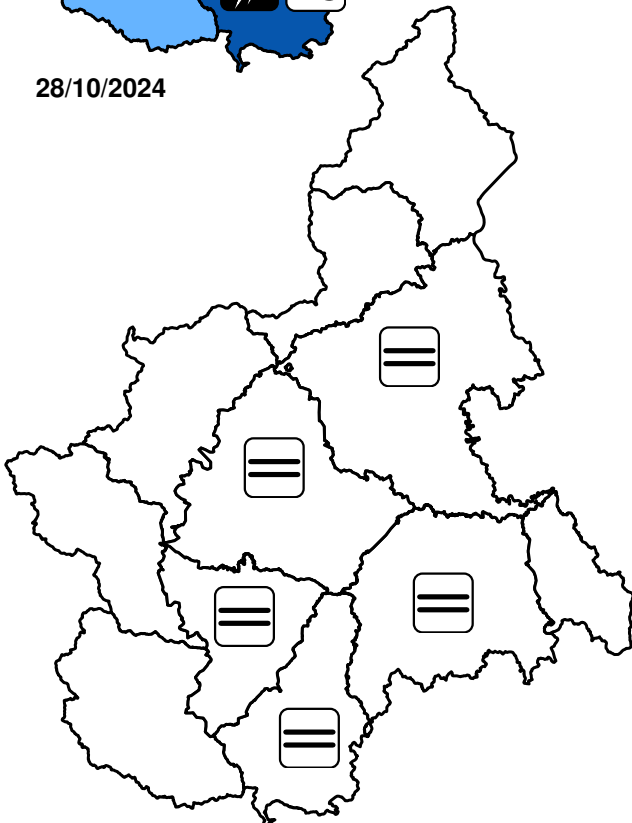
**26/10/2024**  
 pomeriggio / sera



**27/10/2024**



**28/10/2024**



**INTENSITA' di precipitazione**

assente	debole	moderata	forte	molto forte
---------	--------	----------	-------	-------------

**LEGENDA**

<b>ICONE FENOMENI METEO</b>	<b>ANOMALIA TERMICA</b>	<b>NEVE</b>	<b>FENOMENI TEMPORALESCHI</b>
pioggia	calda	debole	rovesci
temporali	fredda	moderata	temporali forti
temporali forti e persistenti	molto calda	forte	
	molto fredda	1300-1500 quota neve [m]	
<b>GELATE</b>	<b>NEBBIA</b>	<b>VENTO</b>	
sparse	locale	moderato	
diffuse	diffusa	forte	

**AREE DI VIGILANZA E ALLERTA**

- A** Toce (NO-VB)
- B** Val Sesia, Cervo e Chiusella (BI-TO-VC)
- C** Valli Orco, Lanzo, bassa Val Susa e Sangone (TO)
- D** Alta Val Susa, Valli Chisone, Pellice e Po (CN-TO)
- E** Valli Varaita, Maira e Stura (CN)
- F** Valle Tanaro (CN)
- G** Belbo e Bormida (AL-AT-CN)
- H** Scrivia (AL)
- I** Pianura Settentrionale (AL-AT-BI-NO-TO-VC)
- L** Pianura Torinese e Colline (AL-AT-CN-TO)
- M** Pianura Cuneese (CN-TO)

Per una corretta interpretazione e per approfondimenti consultare la guida al bollettino di vigilanza