



853

*Prefettura di Torino*  
Ufficio Territoriale del Governo



Area V – Protezione Civile

Torino, 25/10/2024

Agli Enti di cui all'unito elenco

**Oggetto: Bollettini di Allerta Meteoidrologica e idraulica e di Vigilanza metereologica**

In ottemperanza a quanto previsto dal disciplinare del Sistema di allertamento regionale si trasmettono il Bollettino di Allerta Meteoidrologica e di Vigilanza metereologica emanati in data odierna dal Centro funzionale ARPA Piemonte.

Si comunica che la Fase Operativa minima è, pertanto, quella di:

<input checked="" type="checkbox"/> ATTENZIONE	<input type="checkbox"/> PREALLARME	<input type="checkbox"/> ALLARME
--	-------------------------------------	----------------------------------

Al riguardo, per le conseguenti determinazioni e misure di competenza, si evidenzia che, tenuto conto che anche in caso di codice verde esiste un rischio, sia pur ridotto, di fenomeni intensi, in relazione all'attuale allerta vanno messi in atto misure di prevenzione, vigilanza attiva e informazione alla popolazione, nonché il necessario approntamento degli interventi relativi ai potenziali rischi, correlati alla Fase Operativa.

Conseguentemente, si richiama l'attenzione dei Sindaci sulla necessità, in ogni caso, di usare la massima cautela, disponendo le attività di prevenzione e monitoraggio opportune e provvedendo a rendere edotta la popolazione locale in ordine all'adozione delle necessarie misure di autoprotezione. Si invitano, altresì, i Sigg. Sindaci dei territori ricompresi nelle zone interessate dall'allerta, a disporre, secondo i rispettivi piani comunali di protezione civile, il costante monitoraggio dei corsi d'acqua, dei punti critici e delle aree a rischio individuate nelle pianificazioni di competenza, nel Piano di Assetto idrogeologico e nei Piani di gestione del Rischio alluvioni, attivando le squadre di presidio territoriale per un monitoraggio attivo delle conseguenze dei fenomeni sul territorio, valutando, altresì, l'attivazione dei Centri operativi comunali (C.O.C.) di cui dovrà essere data tempestiva comunicazione con le modalità già in uso alla Regione Piemonte - Servizio di Protezione Civile, alla Città Metropolitana di Torino - Servizio di Protezione Civile e alla Prefettura di Torino, fornendo contestualmente i recapiti telefonici dei responsabili delle funzioni di supporto rese operative.

Le Forze di Polizia sono invitate ad intensificare l'attività di prevenzione e controllo anche in funzione del soccorso alla popolazione.



# *Prefettura di Torino*

*Ufficio Territoriale del Governo*

L'ANAS, il servizio Viabilità della Città Metropolitana di Torino, le Società autostradali sono invitati a garantire l'attento monitoraggio della rete stradale di competenza, allertando le squadre incaricate degli interventi urgenti di messa in sicurezza delle infrastrutture con particolare riferimento alla vigilanza e l'intervento sui ponti, cavalcavia, sottovia, gallerie, soprattutto in prossimità di corsi d'acqua. Allo stesso modo RFI avrà cura di monitorare la rete ferroviaria di competenza dando tempestiva comunicazione di eventuali disservizi.

Gli Enti erogatori di servizi essenziali e quelli telefonici vorranno avviare un'adeguata attività di vigilanza delle reti di competenza, attivando le misure di emergenza previste da propri piani d'intervento, inviando tempestivamente unità opportunamente attrezzate laddove si dovessero manifestare interruzioni degli stessi.

Si ricorda, infine, che ogni situazione di emergenza deve essere tempestivamente segnalata ai Vigili del Fuoco e ai presidi locali delle Forze di Polizia e laddove si rappresenti la necessità di un coordinamento a livello superiore dovrà essere comunicata, secondo le procedure già note, alla protezione civile della Regione Piemonte, della Città Metropolitana di Torino e a questa Prefettura.

D'ordine del Prefetto  
Il Funzionario di Turno



# *Prefettura di Torino*

*Ufficio Territoriale del Governo*

- Regione Piemonte - Servizio Protezione Civile
- Città Metropolitana di Torino - Settore Protezione Civile
- Città Metropolitana di Torino - Settore Viabilità
- Comune di Torino - Servizio Protezione Civile
- Comuni della Città Metropolitana di Torino
- Questura di Torino
- Comando Provinciale Arma Carabinieri
- Gruppo Carabinieri Forestale
- Comando Provinciale Guardia di Finanza
- Comando Sezione Polizia Stradale
- COA/COPS - Centro Operativo Autostradale/Polizia di Stato
- Comando Provinciale Vigili del Fuoco
- Comando Truppe Alpine - Bolzano
- Provveditorato Regionale OO.PP
- Corpo Nazionale Soccorso Alpino
- Centrale Operativa 118
- Croce Rossa Italiana
- AIPO
- Ente Parco Fluviale Po Torinese
- Rete Ferroviaria Italiana
- ENEL S.p.A
- ENEL – Distribuzione S.p.A
- TERNA S.p.A
- IREN - Produzione
- IRETI - Distribuzione energia
- ANAS S.p.A.
- ATIVA - Società Autostrada Torino - Aosta
- SITAF - Società Autostrada Torino - Bardonecchia
- SATAP - Autostrada Torino-Milano Torino-Piacenza
- Autostrada Torino-Savona
- GEIE – GEF
- GTT
- TELECOM ITALIA S.p.A
- TIM S.p.A
- WIND – TRE S.p.A
- VODAFONE ITALIA S.p.A
- ILIAD Italia S.p.A
- TISCALI ITALIA S.p.A

2



**ALLERTA REGIONE PIEMONTE**

BOLLETTINO N°	DATA EMISSIONE	VALIDITÀ	AGGIORNAMENTO	SERVIZIO A CURA DI	AMBITO TERRITORIALE
310/2024	25/10/2024 ore 13:00	36 ore	26/10/2024 ore 13:00	ARPA Centro funzionale	Regione Piemonte

ZONE DI ALLERTA	LIVELLO ALLERTA MASSIMO	LIVELLI DI ALLERTA										SINTESI dello SCENARIO ATTESO
		oggi					domani					
		IDROGEOLOGICO	IDROGEOLOGICO PER TEMPORALI	IDRAULICO	NEVE	VALANGHE	IDROGEOLOGICO	IDROGEOLOGICO PER TEMPORALI	IDRAULICO	NEVE	VALANGHE	
A	GIALLO	GIALLO	VERDE	VERDE	VERDE	GIALLO	VERDE	VERDE	VERDE		Locali allagamenti ed isolati fenomeni di versante	
B	GIALLO	GIALLO	VERDE	VERDE	VERDE	GIALLO	VERDE	GIALLO	VERDE		Limitate esondazioni dei corsi d'acqua e attivazione fenomeni di versante	
C	GIALLO	GIALLO	VERDE	VERDE	VERDE	GIALLO	VERDE	GIALLO	VERDE		Limitate esondazioni dei corsi d'acqua e attivazione fenomeni di versante	
D	GIALLO	GIALLO	VERDE	VERDE	VERDE	GIALLO	VERDE	VERDE	VERDE		Locali allagamenti ed isolati fenomeni di versante	
E	GIALLO	VERDE	VERDE	VERDE	VERDE	GIALLO	VERDE	VERDE	VERDE		Locali allagamenti ed isolati fenomeni di versante	
F	GIALLO	GIALLO	VERDE	VERDE	VERDE	GIALLO	VERDE	VERDE	VERDE		Locali allagamenti, caduta alberi, fulminazioni e isolati fenomeni di versante	
G	ARANCIONE	GIALLO	VERDE	VERDE	VERDE	ARANCIONE	VERDE	GIALLO	VERDE		Allagamenti, esondazioni dei corsi d'acqua e attivazione fenomeni di versante.	
H	ARANCIONE	GIALLO	VERDE	VERDE	VERDE	ARANCIONE	VERDE	GIALLO	VERDE		Allagamenti, esondazioni dei corsi d'acqua e attivazione fenomeni di versante	
I	GIALLO	GIALLO	VERDE	VERDE	VERDE	GIALLO	VERDE	VERDE	VERDE		Locali allagamenti ed isolati fenomeni di versante	
L	GIALLO	GIALLO	VERDE	VERDE	VERDE	GIALLO	VERDE	GIALLO	VERDE		Limitate esondazioni dei corsi d'acqua e attivazione fenomeni di versante	
M	GIALLO	VERDE	VERDE	VERDE	VERDE	GIALLO	VERDE	VERDE	VERDE		Locali allagamenti ed isolati fenomeni di versante	

Fenomeni in intensificazione dalla serata odierna. Da domani mattina allerta arancione sui settori meridionali al confine con la Liguria. Precipitazioni diffuse e intense nel fine settimana. Per ulteriori dettagli consultare il bollettino di Vigilanza Meteorologica e il Bollettino di previsione delle Piene. Consultare il Bollettino di previsione delle Piene.

**QUADRO DI SINTESI**

Livelli di allerta massimi nel periodo di validità del bollettino



**LIVELLO DI ALLERTA**

VERDE	Assenza di fenomeni significativi prevedibili
GIALLO	Fenomeni localizzati
ARANCIONE	Fenomeni diffusi
ROSSO	Numerosi e/o estesi fenomeni

L'allerta per valanghe è valutata solo sulle aree montane e nel periodo di emissione del bollettino del Pericolo valanghe

**ZONE DI ALLERTA**

- A Toce (NO-VB)
- B Val Sesia, Cervo e Chiusella (BI-TO-VC)
- C Valli Orco, Lanzo, bassa val Susa e Sangone (TO)
- D Alta val Susa, Chisone, Pellice e Po (CN-TO)
- E Valli Varaita, Maira e Stura (CN)
- F Valle Tanaro (CN)
- G Belbo e Bormida (AL-AT-CN)
- H Scrivia (AL)
- I Pianura Settentrionale (AL-AT-BI-NO-TO-VC)
- L Pianura Torinese e Colline (AL-AT-CN-TO)
- M Pianura Cuneese (CN-TO)

Per una corretta interpretazione ed approfondimenti consultare sempre il disciplinare

Diffusione: <https://www.arpa.piemonte.it/bollettini/>



**VIGILANZA METEOROLOGICA**

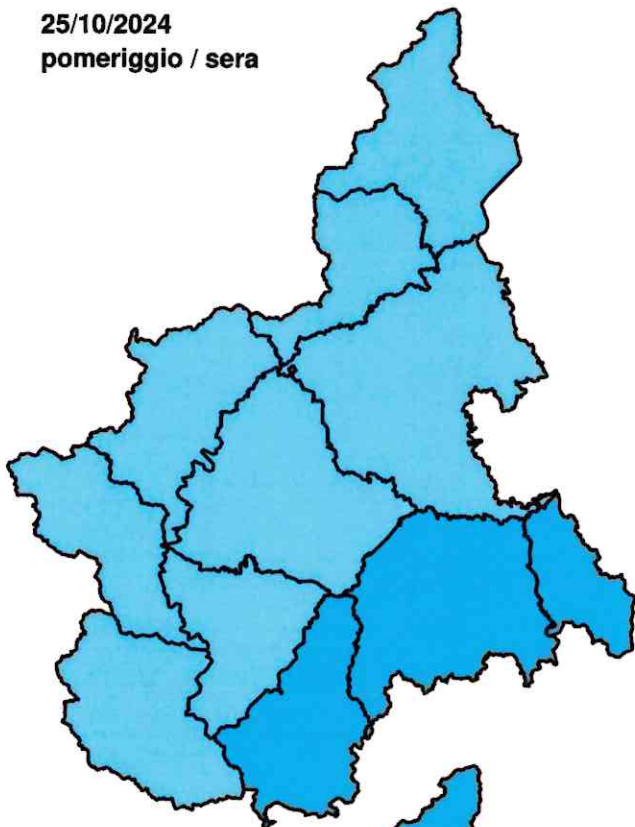
BOLLETTINO N°	DATA EMISSIONE	VALIDITÀ	AGGIORNAMENTO	SERVIZIO A CURA DI	AMBITO
340/2024	25/10/2024 ore 13:00	60 ore	26/10/2024 ore 13:00	ARPA - Rischi Naturali e Ambientali	Regione Piemonte

**SINTESI METEOROLOGICA**

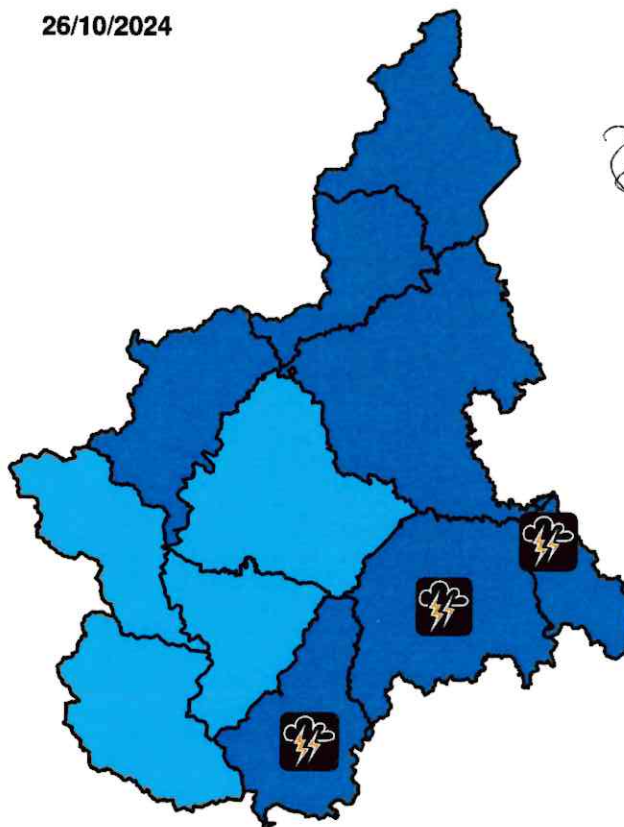
Precipitazioni sparse attese nel pomeriggio odierno, in intensificazione dalla serata a partire dal settore meridionale fino a coinvolgere l'intera regione domani e dopodomani, con valori moderati o forti diffusi, molto forti sul settore nordoccidentale e settentrionale e al confine con la Liguria, per lo sconfinamento di fenomeni temporaleschi. Parziale attenuazione delle piogge dalla serata di domenica.

**PREVISIONI**

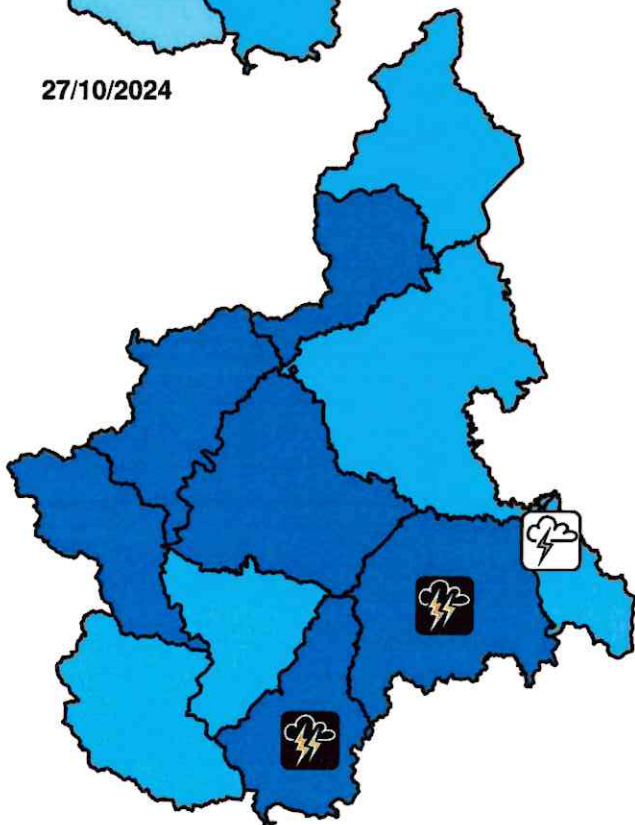
25/10/2024  
 pomeriggio / sera



26/10/2024



27/10/2024



**INTENSITA' di precipitazione**

assente	debole	moderata	forte	molto forte
---------	--------	----------	-------	-------------

**LEGENDA**

<b>ICONE FENOMENI METEO</b>	<b>ANOMALIA TERMICA</b>	<b>NEVE</b>	<b>FENOMENI TEMPORALESCHI</b>
calda	fredda	debole	rovesci
molto calda	molto fredda	moderata	temporali
<b>GELATE</b>	<b>NEBBIA</b>	<b>VENTO</b>	temporali forti
sparse	locale	moderato	temporali forti e persistenti
diffuse	diffusa	forte	
		1300-1500	
		quota neve [m]	

**AREE DI VIGILANZA E ALLERTA**

<b>A</b> Toce (NO-VB)
<b>B</b> Val Sesia, Cervo e Chiusella (BI-TO-VC)
<b>C</b> Valli Orco, Lanzo, bassa Val Susa e Sangone (TO)
<b>D</b> Alta Val Susa, Valli Chisone, Pellice e Po (CN-TO)
<b>E</b> Valli Varaita, Maira e Stura (CN)
<b>F</b> Valle Tanaro (CN)
<b>G</b> Belbo e Bormida (AL-AT-CN)
<b>H</b> Scrivia (AL)
<b>I</b> Pianura Settentrionale (AL-AT-BI-NO-TO-VC)
<b>L</b> Pianura Torinese e Colline (AL-AT-CN-TO)
<b>M</b> Pianura Cuneese (CN-TO)

Per una corretta interpretazione e per approfondimenti consultare la guida al bollettino di vigilanza

