

VIGILANZA METEOROLOGICA

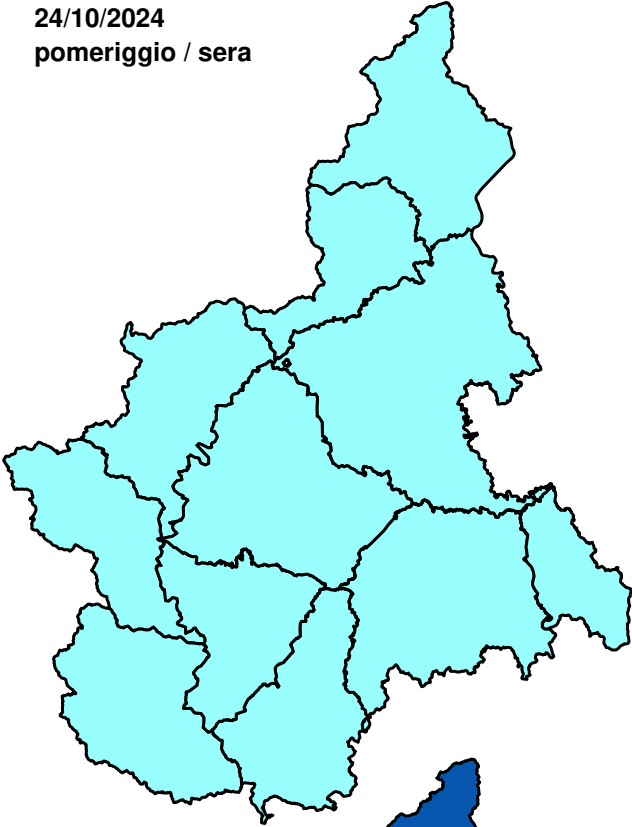
BOLLETTINO N°	DATA EMISSIONE	VALIDITÀ	AGGIORNAMENTO	SERVIZIO A CURA DI	AMBITO
339/2024	24/10/2024 ore 13:00	60 ore	25/10/2024 ore 13:00	ARPA - Rischi Naturali e Ambientali	Regione Piemonte

SINTESI METEOROLOGICA

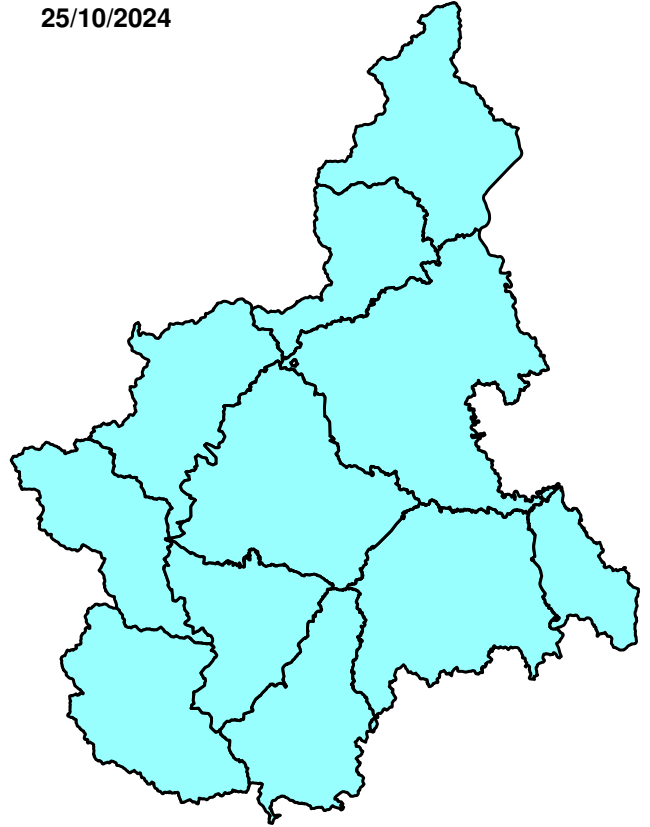
Oggi e domani piogge deboli sparse, più persistenti e con valori localmente moderati sul settore occidentale. Sabato maltempo diffuso, con precipitazioni forti su gran parte della regione e fenomeni più intensi, anche a carattere temporalesco, sulle zone al confine con la Liguria; venti sostenuti nelle valli settentrionali e sull'Appennino.

PREVISIONI

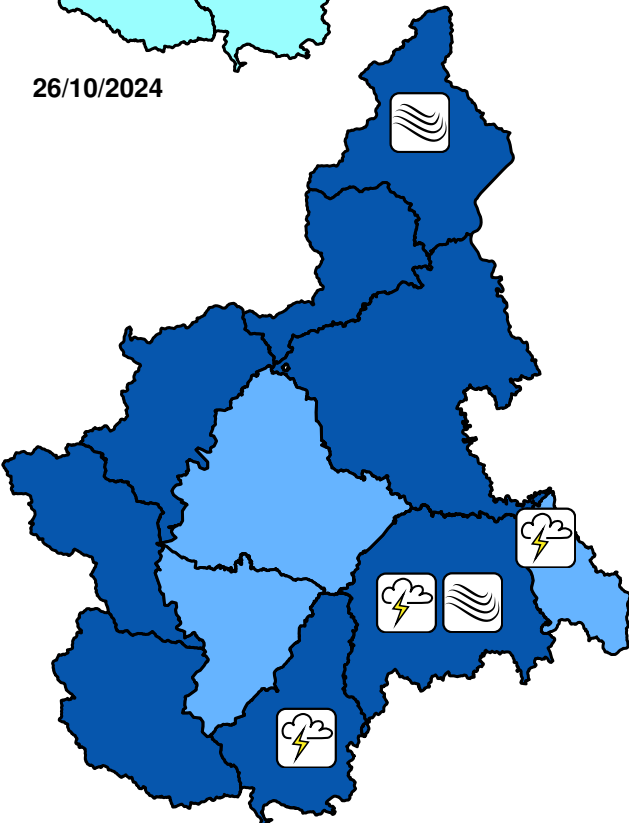
24/10/2024
 pomeriggio / sera



25/10/2024



26/10/2024



INTENSITA' di precipitazione

assente	debole	moderata	forte	molto forte
---------	--------	----------	-------	-------------

ICONE FENOMENI METEO

calda	fredda	NEVE	FENOMENI TEMPORALESCHI
molto calda	molto fredda	debole	rovesci
GELATE	NEBBIA	VENTO	temporali
sparse	locale	moderato	temporali forti
diffuse	diffusa	forte	temporali forti e persistenti
		1300-1500	43h
		quota neve [m]	

AREE DI VIGILANZA E ALLERTA

A	Toce (NO-VB)
B	Val Sesia, Cervo e Chiusella (BI-TO-VC)
C	Valli Orco, Lanzo, bassa Val Susa e Sangone (TO)
D	Alta Val Susa, Valli Chisone, Pellice e Po (CN-TO)
E	Valli Varaita, Maira e Stura (CN)
F	Valle Tanaro (CN)
G	Belbo e Bormida (AL-AT-CN)
H	Scrvia (AL)
I	Pianura Settentrionale (AL-AT-BI-NO-TO-VC)
L	Pianura Torinese e Colline (AL-AT-CN-TO)
M	Pianura Cuneese (CN-TO)

Per una corretta interpretazione e per approfondimenti consultare la guida al bollettino di vigilanza