

VIGILANZA METEOROLOGICA

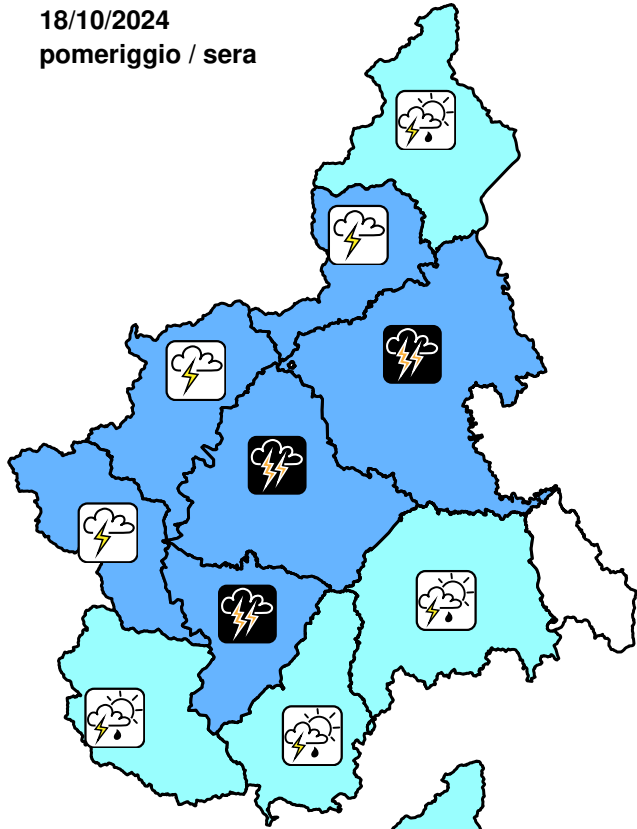
BOLLETTINO N°	DATA EMISSIONE	VALIDITÀ	AGGIORNAMENTO	SERVIZIO A CURA DI	AMBITO
333/2024	18/10/2024 ore 13:00	60 ore	19/10/2024 ore 13:00	ARPA - Rischi Naturali e Ambientali	Regione Piemonte

SINTESI METEOROLOGICA

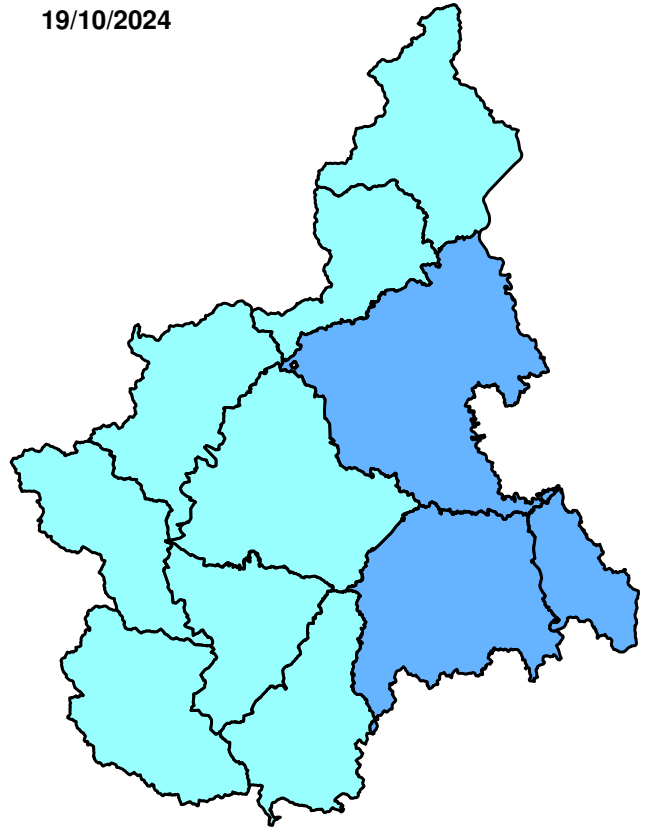
Oggi ancora precipitazioni intense sul nord e attivazione di nuove precipitazioni e temporali localmente forti nel pomeriggio sulle pianure centrali e a ridosso dei rilievi tra Alpi Graie e Cozie. Attenuazione delle precipitazioni nella sera-notte. Sabato nuovo fronte in arrivo da est e progressiva estensione da est verso ovest nella notte tra sabato e domenica per poi esaurirsi a ridosso dei rilievi occidentali, con piogge deboli al più moderate.

PREVISIONI

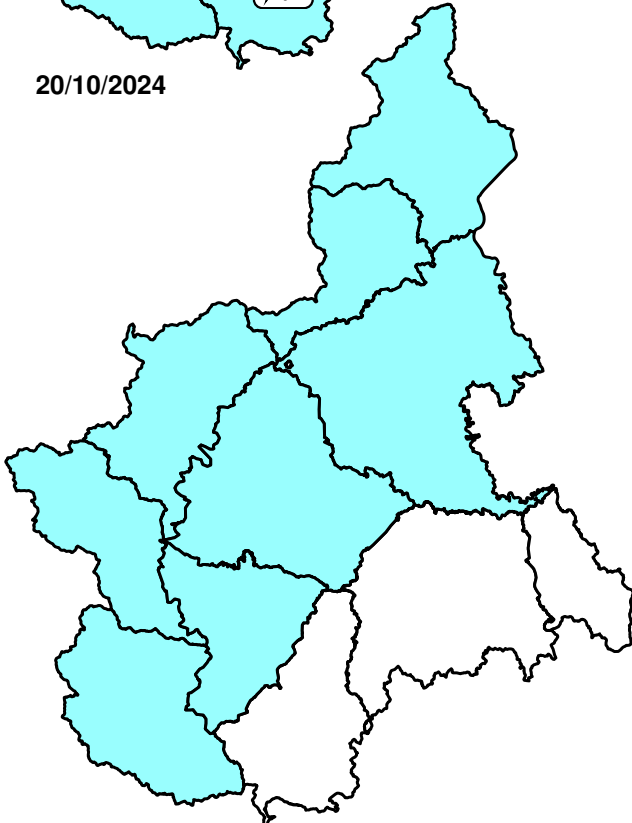
18/10/2024
 pomeriggio / sera



19/10/2024



20/10/2024



INTENSITA' di precipitazione

assente	debole	moderata	forte	molto forte
---------	--------	----------	-------	-------------

LEGENDA

ICONE FENOMENI METEO	ANOMALIA TERMICA calda fredda	NEVE debole moderata forte 1300-1500 <small>quota neve [m]</small>	FENOMENI TEMPORALESCHI rovesci temporali temporali forti temporali forti e persistenti
GELATE sparse diffuse	NEBBIA locale diffusa	VENTO moderato forte	

AREE DI VIGILANZA E ALLERTA

- A** Toce (NO-VB)
- B** Val Sesia, Cervo e Chiusella (BI-TO-VC)
- C** Valli Orco, Lanzo, bassa Val Susa e Sangone (TO)
- D** Alta Val Susa, Valli Chisone, Pellice e Po (CN-TO)
- E** Valli Varaita, Maira e Stura (CN)
- F** Valle Tanaro (CN)
- G** Belbo e Bormida (AL-AT-CN)
- H** Scrivia (AL)
- I** Pianura Settentrionale (AL-AT-BI-NO-TO-VC)
- L** Pianura Torinese e Colline (AL-AT-CN-TO)
- M** Pianura Cuneese (CN-TO)

Per una corretta interpretazione e per approfondimenti consultare la guida al bollettino di vigilanza