

VIGILANZA METEOROLOGICA

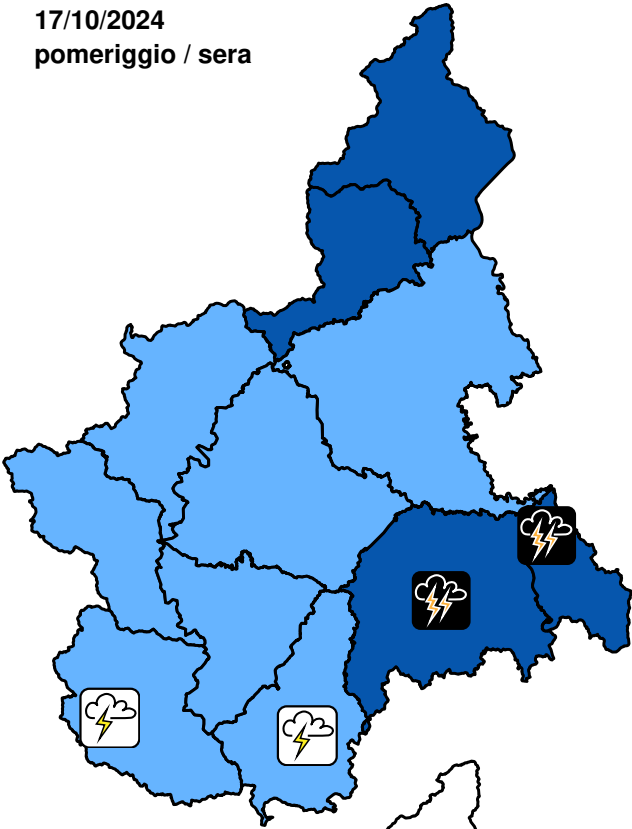
BOLLETTINO N°	DATA EMISSIONE	VALIDITÀ	AGGIORNAMENTO	SERVIZIO A CURA DI	AMBITO
332/2024	17/10/2024 ore 13:00	60 ore	18/10/2024 ore 13:00	ARPA - Rischi Naturali e Ambientali	Regione Piemonte

SINTESI METEOROLOGICA

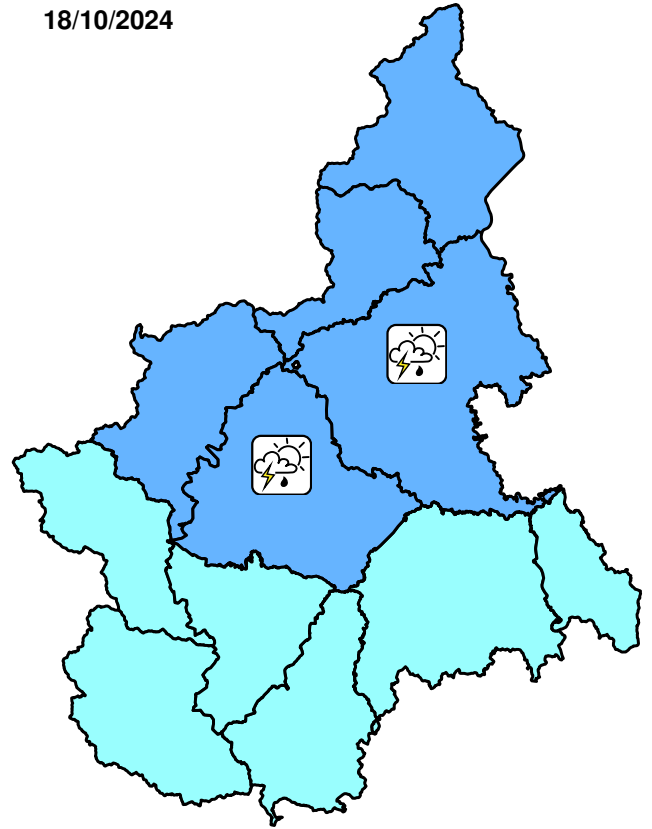
Ancora per il pomeriggio odierno sono attese precipitazioni diffuse, anche di forte intensità sul settore settentrionale della regione e tra Astigiano ed Alessandrino, con temporali anche intensi al confine con la Liguria. Le piogge perdureranno ancora nella mattinata di domani, a carattere più sparso, anche sotto forma di rovescio nel pomeriggio. Sabato generale miglioramento.

PREVISIONI

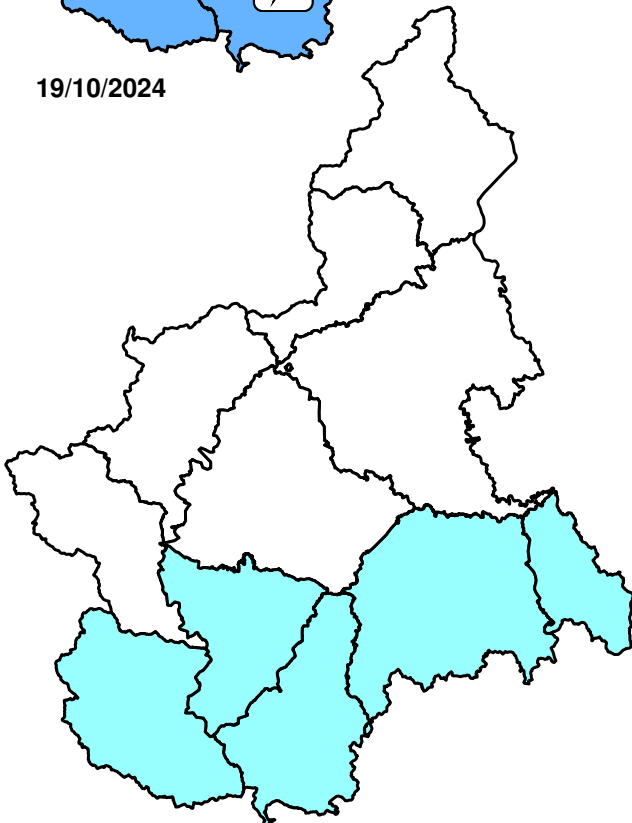
17/10/2024
 pomeriggio / sera



18/10/2024



19/10/2024



INTENSITA' di precipitazione

assente	debole	moderata	forte	molto forte
---------	--------	----------	-------	-------------

ICONE FENOMENI METEO

ANOMALIA TERMICA	NEVE	FENOMENI TEMPORALESCHI
calda (red up arrow)	debole (snowflake)	rovesci (cloud with rain)
fredda (blue down arrow)	moderata (snowflake)	temporali (cloud with lightning)
molto calda (red up arrow)	forte (snowflake)	temporali forti (cloud with lightning)
molto fredda (blue down arrow)	1300-1500 quota neve [m] (snowflake)	temporali forti e persistenti (cloud with lightning)
GELATE	NEBBIA	VENTO
sparse (snowflake)	locale (horizontal lines)	moderato (wavy lines)
diffuse (snowflake)	diffusa (horizontal lines)	forte (wavy lines)

AREE DI VIGILANZA E ALLERTA

- A** Toce (NO-VB)
- B** Val Sesia, Cervo e Chiusella (BI-TO-VC)
- C** Valli Orco, Lanzo, bassa Val Susa e Sangone (TO)
- D** Alta Val Susa, Valli Chisone, Pellice e Po (CN-TO)
- E** Valli Varaita, Maira e Stura (CN)
- F** Valle Tanaro (CN)
- G** Belbo e Bormida (AL-AT-CN)
- H** Scrivia (AL)
- I** Pianura Settentrionale (AL-AT-BI-NO-TO-VC)
- L** Pianura Torinese e Colline (AL-AT-CN-TO)
- M** Pianura Cuneese (CN-TO)

Per una corretta interpretazione e per approfondimenti consultare la guida al bollettino di vigilanza