

VIGILANZA METEOROLOGICA

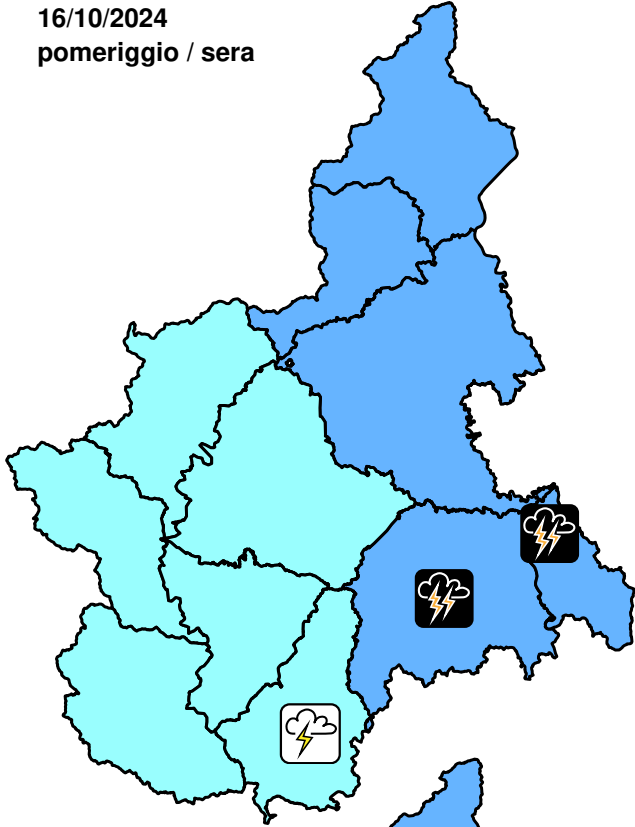
BOLLETTINO N°	DATA EMISSIONE	VALIDITÀ	AGGIORNAMENTO	SERVIZIO A CURA DI	AMBITO
331/2024	16/10/2024 ore 13:00	60 ore	17/10/2024 ore 13:00	ARPA - Rischi Naturali e Ambientali	Regione Piemonte

SINTESI METEOROLOGICA

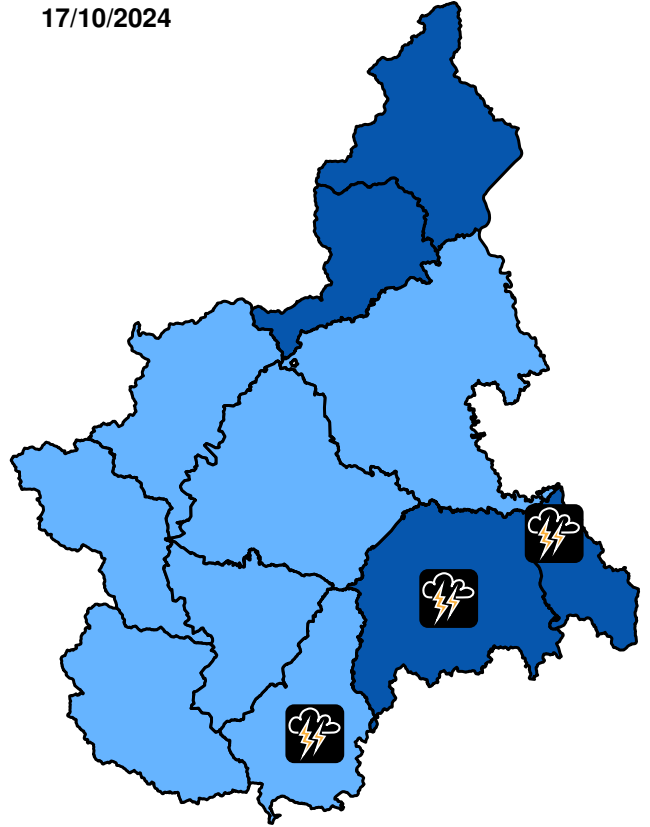
Maltempo diffuso con precipitazioni più intense attese su tutta fascia orientale della regione e fenomeni a carattere temporalesco al confine con la Liguria, più intense nel pomeriggio odierno e nella seconda parte della giornata di domani. Fenomeni ancora moderati nella mattinata di venerdì, in successiva attenuazione.

PREVISIONI

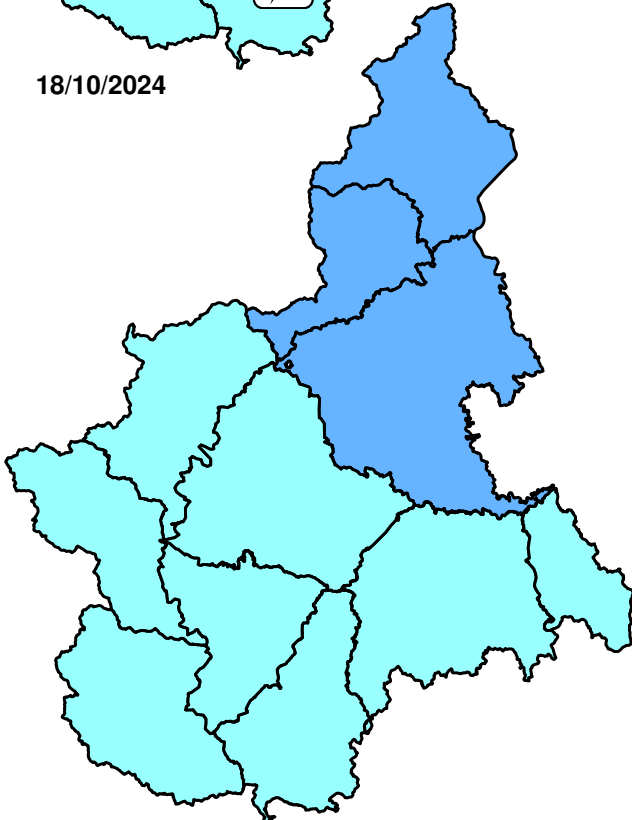
16/10/2024
 pomeriggio / sera



17/10/2024



18/10/2024



INTENSITA' di precipitazione

assente	debole	moderata	forte	molto forte
---------	--------	----------	-------	-------------

ICONE FENOMENI METEO

ANOMALIA TERMICA	NEVE	FENOMENI TEMPORALESCHI
calda (red up arrow)	debole (snowflake)	rovesci (cloud with rain)
fredda (blue down arrow)	moderata (snowflake)	temporali (cloud with lightning)
molto calda (red up arrow)	forte (snowflake)	temporali forti (cloud with lightning)
molto fredda (blue down arrow)	1300-1500 quota neve [m]	temporali forti e persistenti (cloud with lightning)
GELATE	NEBBIA	VENTO
sparse (snowflake)	locale (horizontal lines)	moderato (wavy lines)
diffuse (snowflake)	diffusa (horizontal lines)	forte (wavy lines)

AREE DI VIGILANZA E ALLERTA

- A** Toce (NO-VB)
- B** Val Sesia, Cervo e Chiusella (BI-TO-VC)
- C** Valli Orco, Lanzo, bassa Val Susa e Sangone (TO)
- D** Alta Val Susa, Valli Chisone, Pellice e Po (CN-TO)
- E** Valli Varaita, Maira e Stura (CN)
- F** Valle Tanaro (CN)
- G** Belbo e Bormida (AL-AT-CN)
- H** Scrivia (AL)
- I** Pianura Settentrionale (AL-AT-BI-NO-TO-VC)
- L** Pianura Torinese e Colline (AL-AT-CN-TO)
- M** Pianura Cuneese (CN-TO)

Per una corretta interpretazione e per approfondimenti consultare la guida al bollettino di vigilanza