

**VIGILANZA METEOROLOGICA**

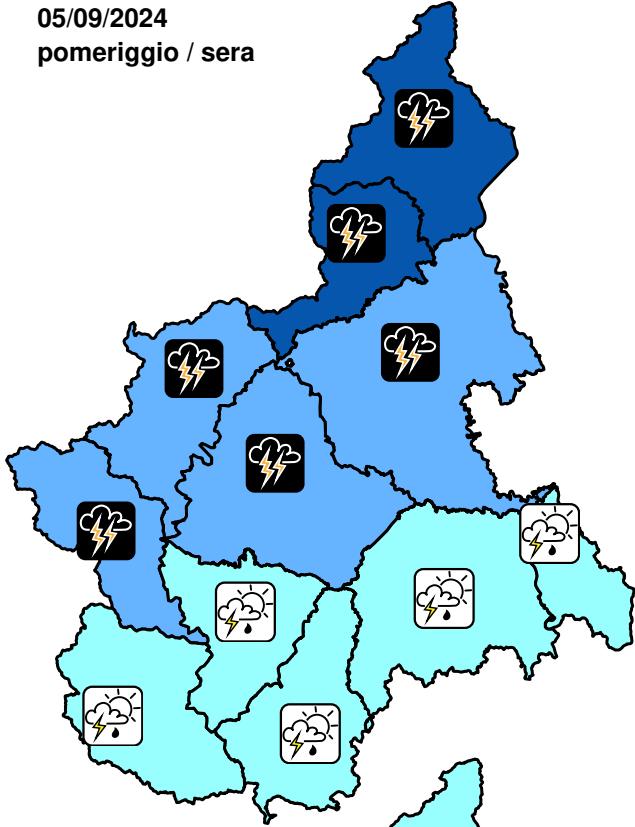
BOLLETTINO N°	DATA EMISSIONE	VALIDITÀ	AGGIORNAMENTO	SERVIZIO A CURA DI	AMBITO
288/2024	05/09/2024 ore 13:00	60 ore	06/09/2024 ore 13:00	ARPA - Rischi Naturali e Ambientali	Regione Piemonte

**SINTESI METEOROLOGICA**

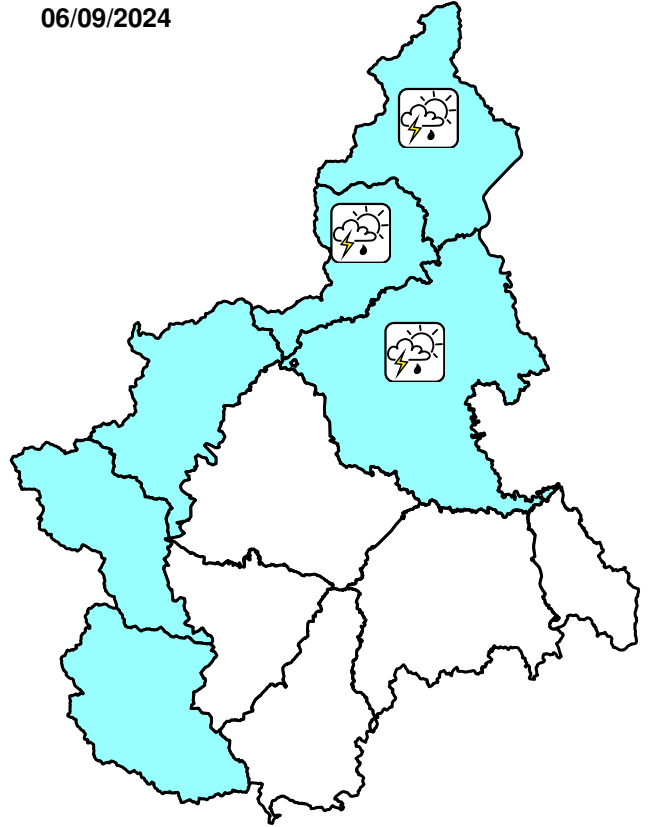
Ancora per il pomeriggio odierno sono attese condizioni di maltempo diffuso al nord del Po e più sparso altrove, con picchi di precipitazioni più intensi e persistenti in particolare su Biellese, Vercellese, Verbanò e Novarese. Domani precipitazioni residue su tali aree e fenomeni sparsi altrove. Sabato condizioni stabili al mattino e nuovo peggioramento dalla sera.

**PREVISIONI**

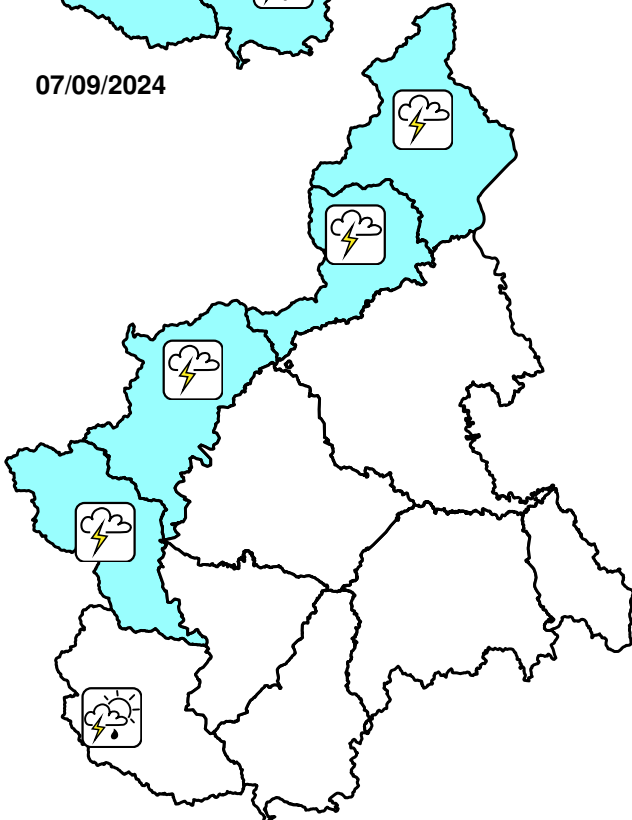
**05/09/2024**  
 pomeriggio / sera



**06/09/2024**



**07/09/2024**



**INTENSITA' di precipitazione**

assente	debole	moderata	forte	molto forte
---------	--------	----------	-------	-------------

**LEGENDA**

<b>ICONE FENOMENI METEO</b>	<b>ANOMALIA TERMICA</b>	<b>NEVE</b>	<b>FENOMENI TEMPORALESCHI</b>
calda	fredda	debole	rovesci
molto calda	molto fredda	moderata	temporali
<b>GELATE</b>	<b>NEBBIA</b>	<b>VENTO</b>	forte
sparse	locale	moderato	1300-1500 quota neve [m]
diffuse	diffusa	forte	temporali forti e persistenti

**AREE DI VIGILANZA E ALLERTA**

- A** Toce (NO-VB)
- B** Val Sesia, Cervo e Chiusella (BI-TO-VC)
- C** Valli Orco, Lanzo, bassa Val Susa e Sangone (TO)
- D** Alta Val Susa, Valli Chisone, Pellice e Po (CN-TO)
- E** Valli Varaita, Maira e Stura (CN)
- F** Valle Tanaro (CN)
- G** Belbo e Bormida (AL-AT-CN)
- H** Scrivia (AL)
- I** Pianura Settentrionale (AL-AT-BI-NO-TO-VC)
- L** Pianura Torinese e Colline (AL-AT-CN-TO)
- M** Pianura Cuneese (CN-TO)

Per una corretta interpretazione e per approfondimenti consultare la guida al bollettino di vigilanza