

**VIGILANZA METEOROLOGICA**

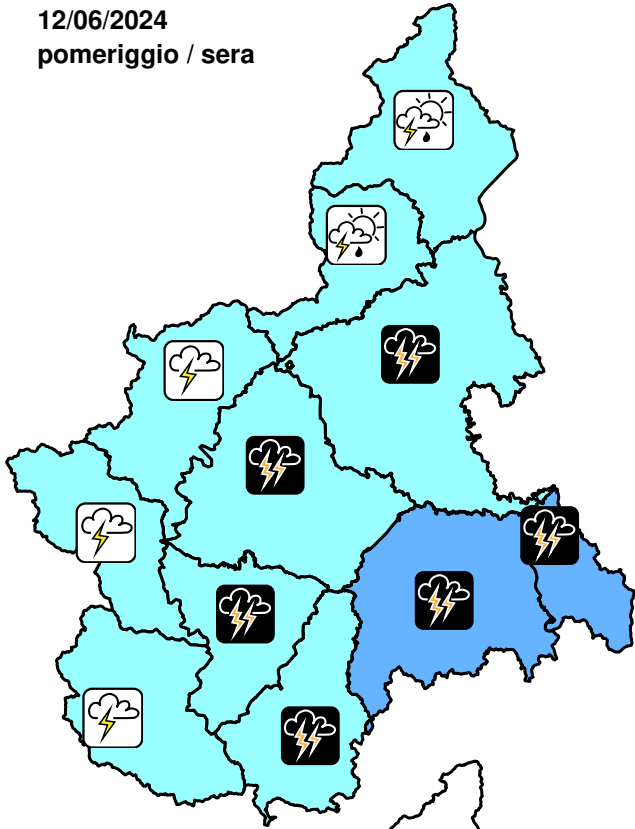
BOLLETTINO N°	DATA EMISSIONE	VALIDITÀ	AGGIORNAMENTO	SERVIZIO A CURA DI	AMBITO
186/2024	12/06/2024 ore 13:00	60 ore	13/06/2024 ore 13:00	ARPA - Rischi Naturali e Ambientali	Regione Piemonte

**SINTESI METEOROLOGICA**

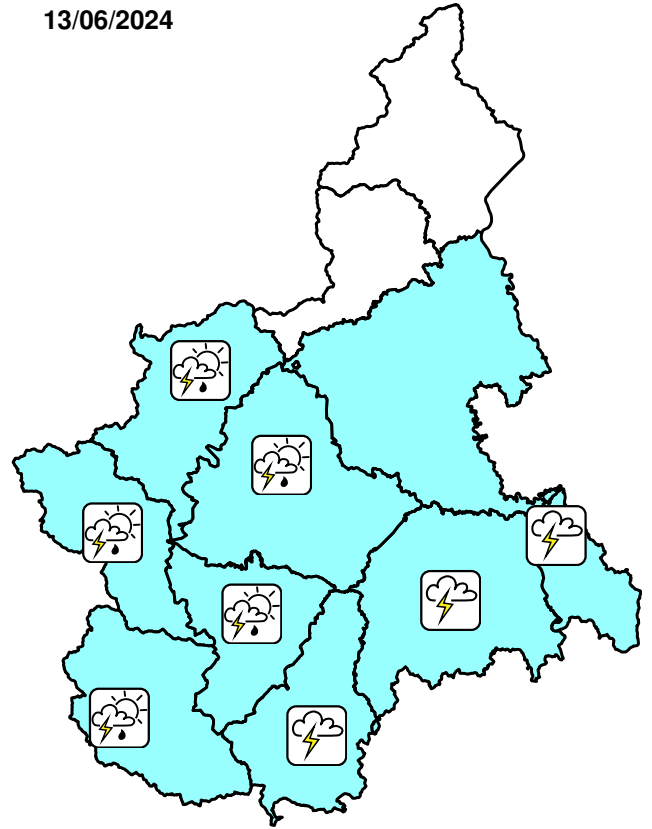
Dal pomeriggio di oggi sono attesi rovesci e temporali sparsi, più organizzati sulle aree di pianura e collinari, localmente forti in particolare sul Basso Piemonte, anche associati a grandinate. Nelle notte e fino al mattino di domani saranno ancora possibili rovesci e temporali sul Basso Piemonte, mentre a nord le precipitazioni tenderanno ad esaurirsi, salvo qualche isolato rovescio pomeridiano in montagna. Venerdì nessun fenomeno significativo.

**PREVISIONI**

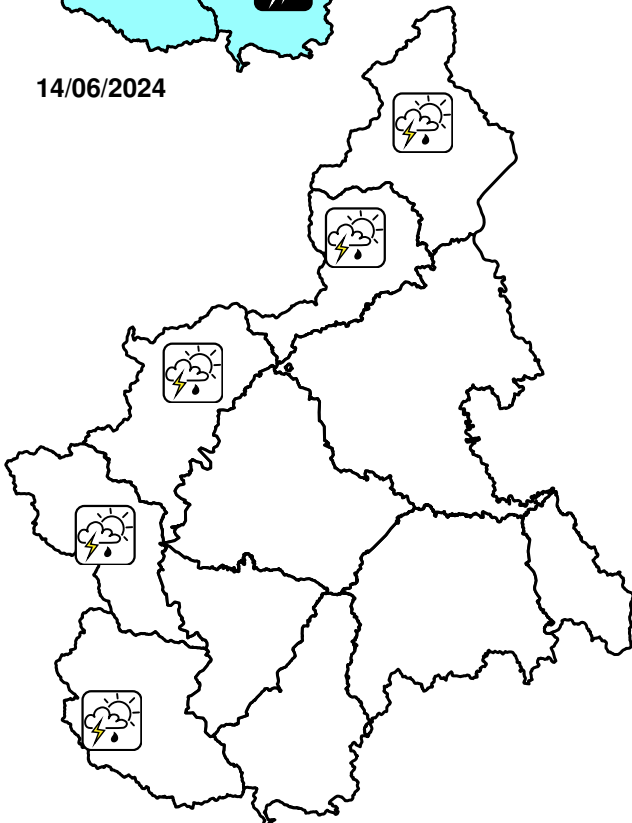
**12/06/2024**  
 pomeriggio / sera



**13/06/2024**



**14/06/2024**



**INTENSITA' di precipitazione**

assente	debole	moderata	forte	molto forte
---------	--------	----------	-------	-------------

**LEGENDA**

<b>ICONE FENOMENI METEO</b>	<b>ANOMALIA TERMICA</b> calda (red up arrow), fredda (blue down arrow) molto calda (red up arrow with flame), molto fredda (blue down arrow with snowflake)	<b>NEVE</b> debole (snowflake), moderata (snowflake with lines), forte (snowflake with lines and dots), 1300-1500 quota neve [m] (snowflake with mountain)	<b>FENOMENI TEMPORALESCHI</b> rovesci (cloud with rain), temporali (cloud with lightning), temporali forti (cloud with lightning and rain), temporali forti e persistenti (cloud with lightning, rain, and 4h icon)
<b>GELATE</b> sparse (snowflake with lines), diffuse (snowflake with dots)	<b>NEBBIA</b> locale (horizontal lines), diffusa (vertical lines)	<b>VENTO</b> moderato (wavy lines), forte (wavy lines with dots)	

**AREE DI VIGILANZA E ALLERTA**

- A** Toce (NO-VB)
- B** Val Sesia, Cervo e Chiusella (BI-TO-VC)
- C** Valli Orco, Lanzo, bassa Val Susa e Sangone (TO)
- D** Alta Val Susa, Valli Chisone, Pellice e Po (CN-TO)
- E** Valli Varaita, Maira e Stura (CN)
- F** Valle Tanaro (CN)
- G** Belbo e Bormida (AL-AT-CN)
- H** Scrivia (AL)
- I** Pianura Settentrionale (AL-AT-BI-NO-TO-VC)
- L** Pianura Torinese e Colline (AL-AT-CN-TO)
- M** Pianura Cuneese (CN-TO)

Per una corretta interpretazione e per approfondimenti consultare la guida al bollettino di vigilanza